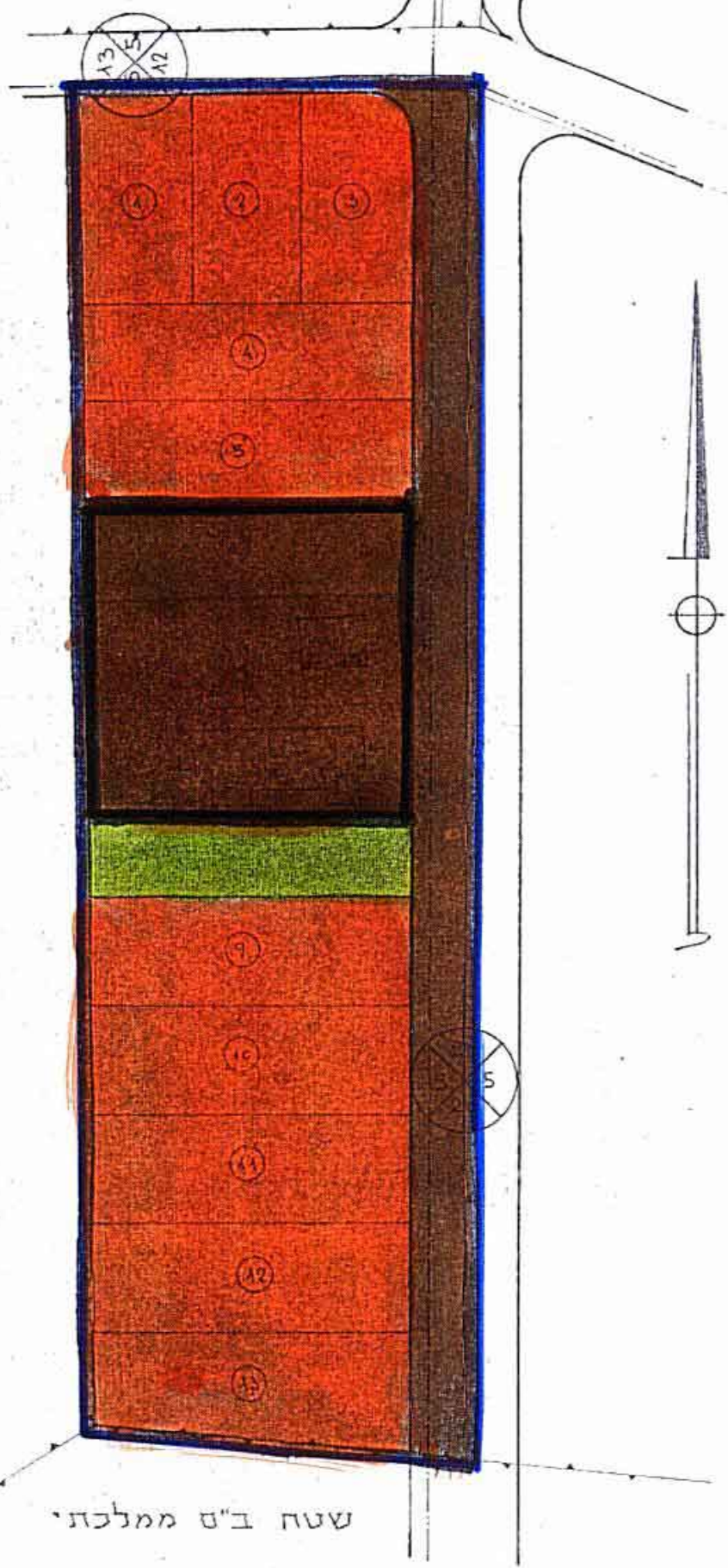
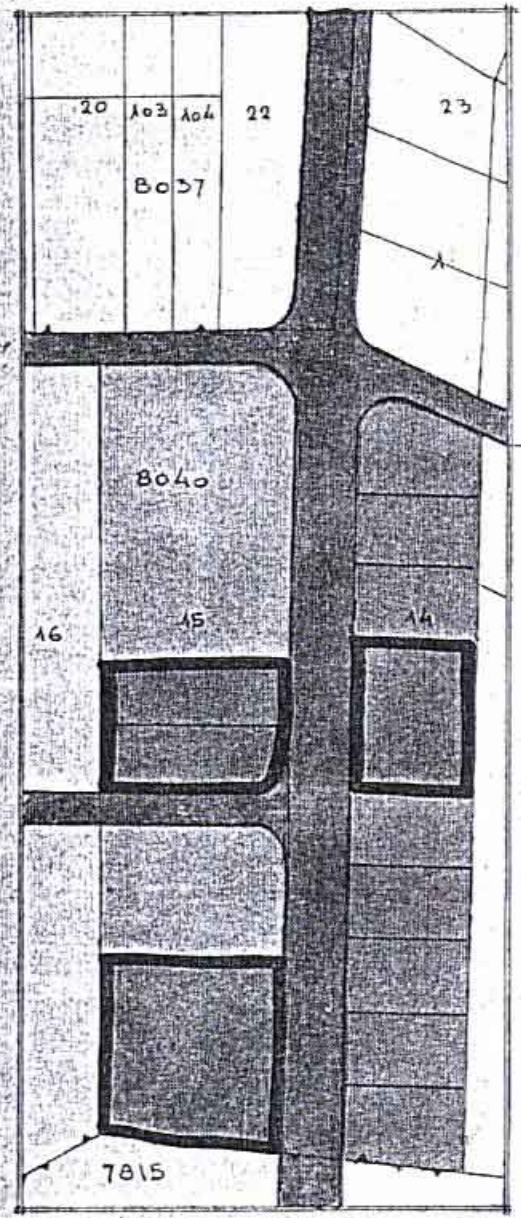
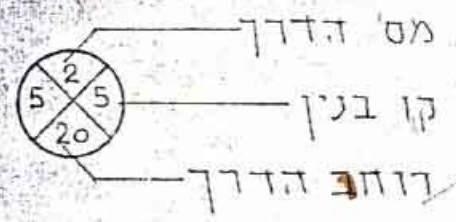


מחוז המרכז
 מרחב תכנון מקומי שרונים
 מועצה מקומית קדימה
 תכנית מפורטת ה-6/130/צ (תיקון ל-ה-צ/130/1)
 המבקש : מועצה מקומית קדימה
 המתכנן : המחלקה הטכנית של הועדה המקומית
 בעל הקרקע: פרטיים
 גוש 8040 חלקה 15
 שטח התכנית: 18.985 מ"מ
 קנה מידה : 1:1.250
 תאריך : מאי 1971



מצב קודם ב-ה-צ/130/1-5000

- מקרא**
- גבול התכנית
 - דרך קיימת
 - אזור לבנין צבוע
 - אזור מגורים א'
 - אזור צבוע פתוח



שטח ב"ס ממלכתי

1/141
 800
 183

מסדר הפנים
חוק התכנון והבניה תשכ"ה-1965
 מחוז המרכז 2272
 מרחב תכנון מקומי ר.י.ל.ל.
 תכנית מ.ת.פ. 6/130/3 מס' 24/2
 הועדה המתווית בישיבתה זו 14.6.71
 גיורס החליטה לתת תוקף
 לתיקון התוכנית לעיל.
 טען מנהל כללי לתע"מ תשב ראש הועדה

חוק התכנון והבניה תשכ"ה - 1965
 הועדה המקומית לתכנון ובניה - שרונים/צפון-השרון
 תכנית מס' 6/130/3
 תוכנית מס' 9
 תאריך 21-6-71
 הוחלט להעביר את התוכנית לביצוע
 מנהל תכנון מ.ת.פ. 6/130/3
 מנהל הועדה מ.ת.פ. 6/130/3