

12.04.95

מרחב תכנון מקומי דטננה

תכנית שינוי מתאר דט' 166

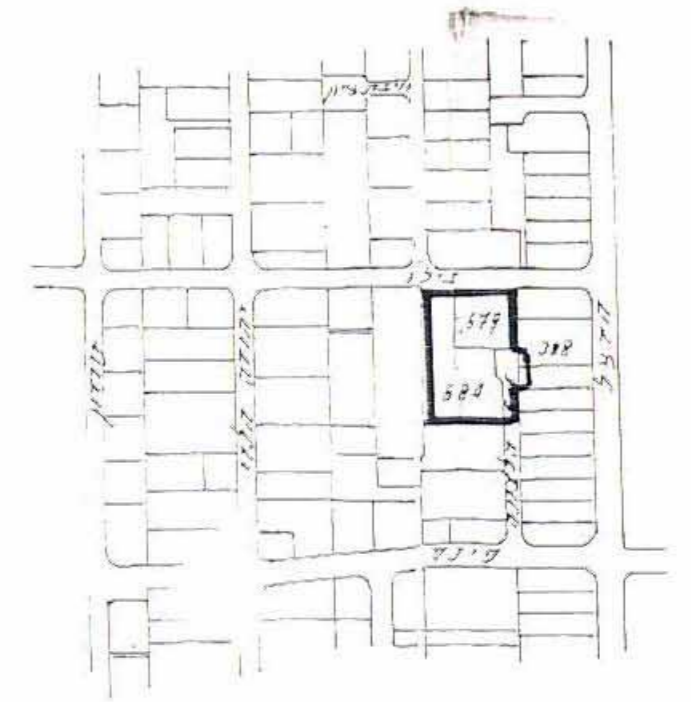
תכנית איחוד וחלוקה לפי סימן 3 לחוק שינוי לתכנית מס' דט' 166

12.12.54
18.6.95
משרד הפנים
התכנון והבניה

- מחוז : המודבב
- נפה : שומון ונקרה
- עיר : דטננה
- קנין : 6583
- חלקות : 584, 586, 589, 308
- בעלי הקרקע : שונים
- יזם התכנית : הועדה המקומית לתכנון וערים, דטננה
- עורך התכנית : הועדה המקומית לתכנון וערים, דטננה
- שטח התכנית : 5,44 מ"ר
- קני"מ : 1:5000, 1:508

משרד הפנים מחוז מרכז
1985
חוק התכנון והבניה תשכ"ה
אישור תכנית מס' 166
הועדה המחוזית לתכנון ולבניה
יום 10.11.94
משרד הפנים
ד"ר העד העמית

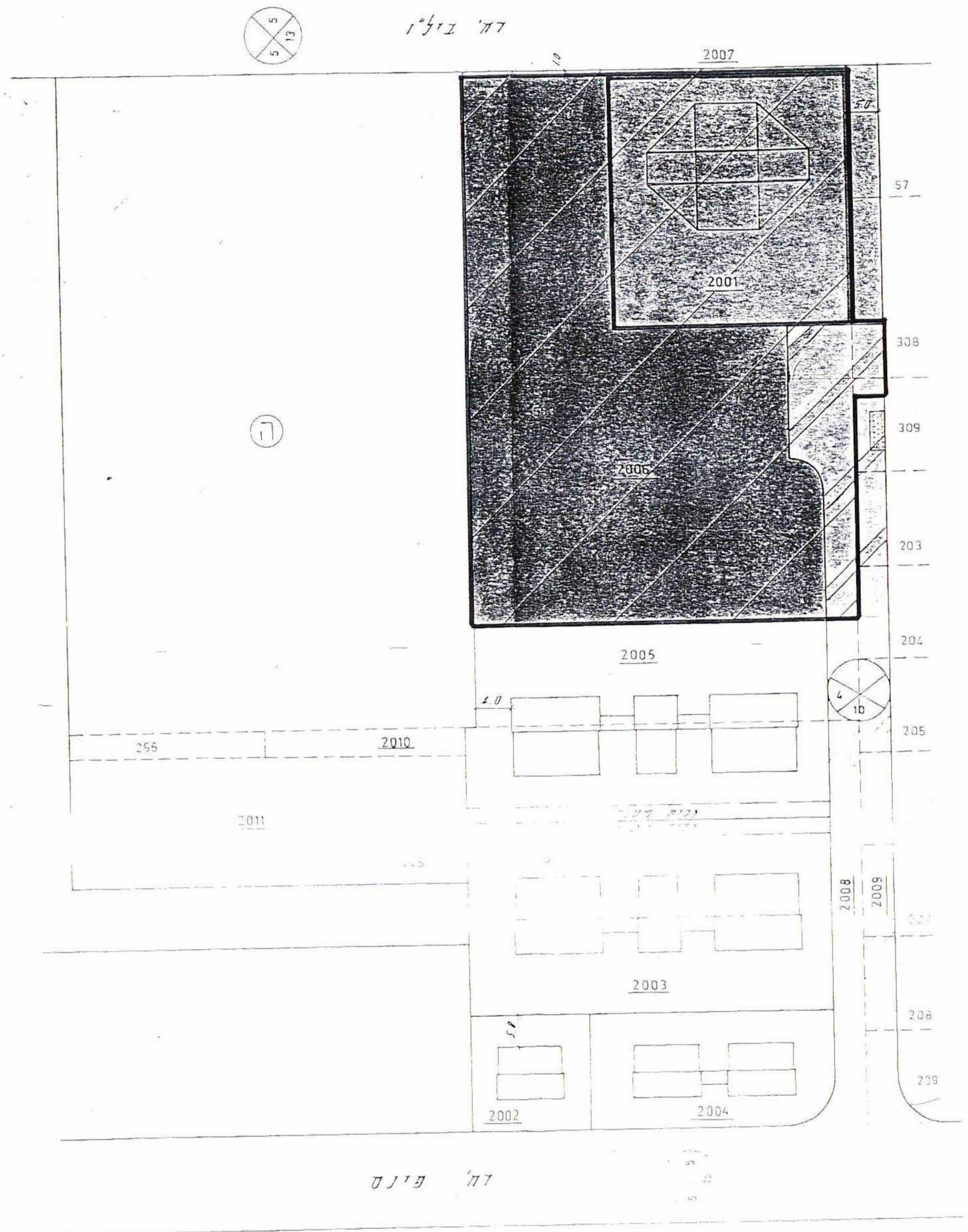
- מקדא :**
- קבול התכנית
 - אזור מגורים צדדי
 - אזור מסחרי
 - שטח ציבורי פתוח
 - דוך משולפת
 - דוך לבטול
 - שביל
 - מס' חלקה קיים
 - מס' חלקה מוצע
 - קו גבול
 - יחב דוך
 - איחוד וחלוקה



קדמי עברה
קני"מ 1:5,000

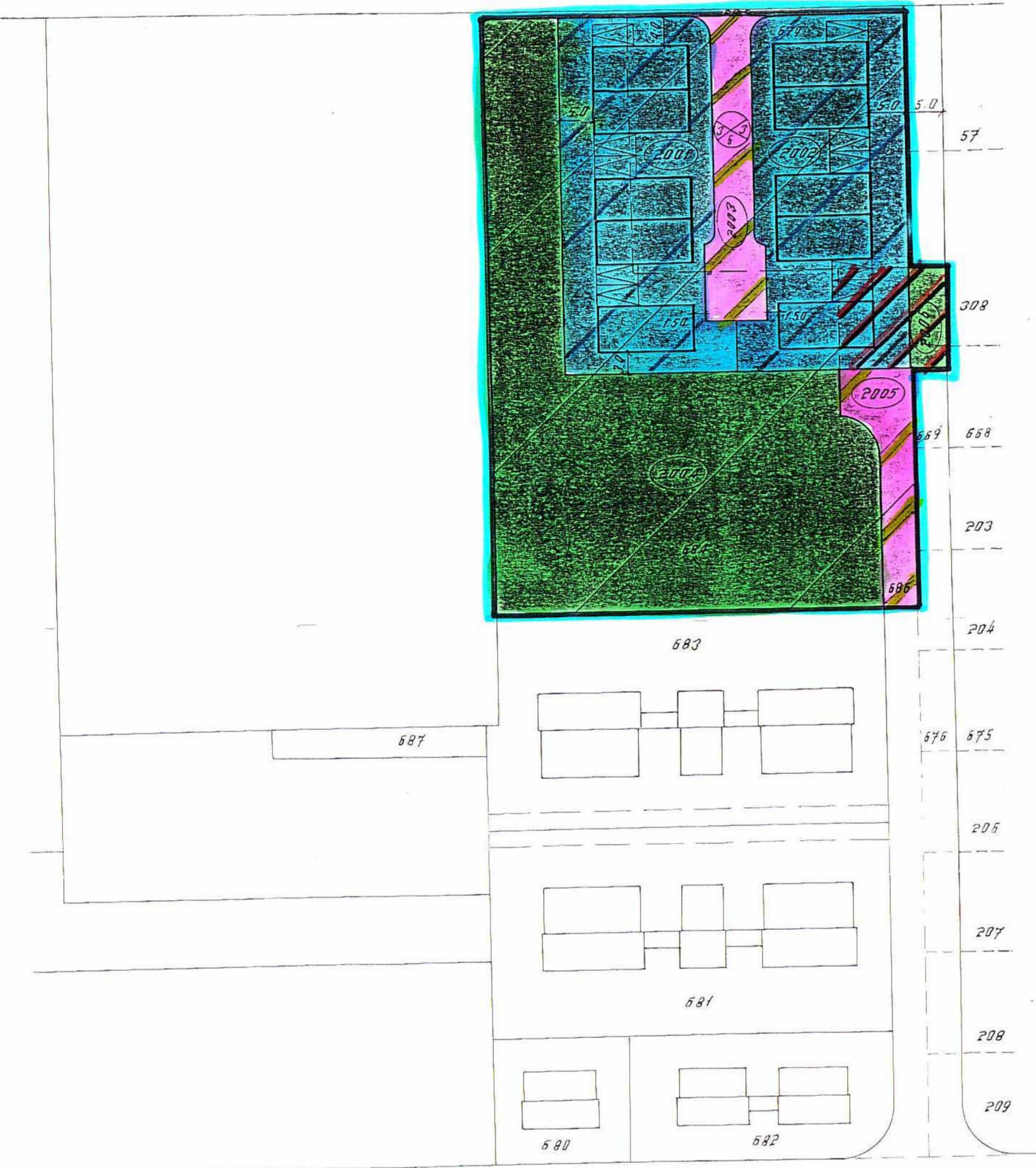
החלטת צעלי הנכס

17.11.95
18.12.95
משרד הפנים
התכנון והבניה



מצב קיים

מצב מוצע



טבלת שטחים - איחוד וחלוקה

מס' חלקה	שטח במ"ר	מס' חלקה	שטח במ"ר	מס' חלקה	שטח במ"ר
5	1,160	2001	1,160	5	1,160
5	305	2002	305	5	305
	2,517	2003	2,517		2,517
	218	2005	218		218
שטח מוצע		שטח קיים		שטח מוצע	
5,358		5,358		5,358	

טבלת שטחים

מס' חלקה	שטח במ"ר	מס' חלקה	שטח במ"ר
75	75	2005	75