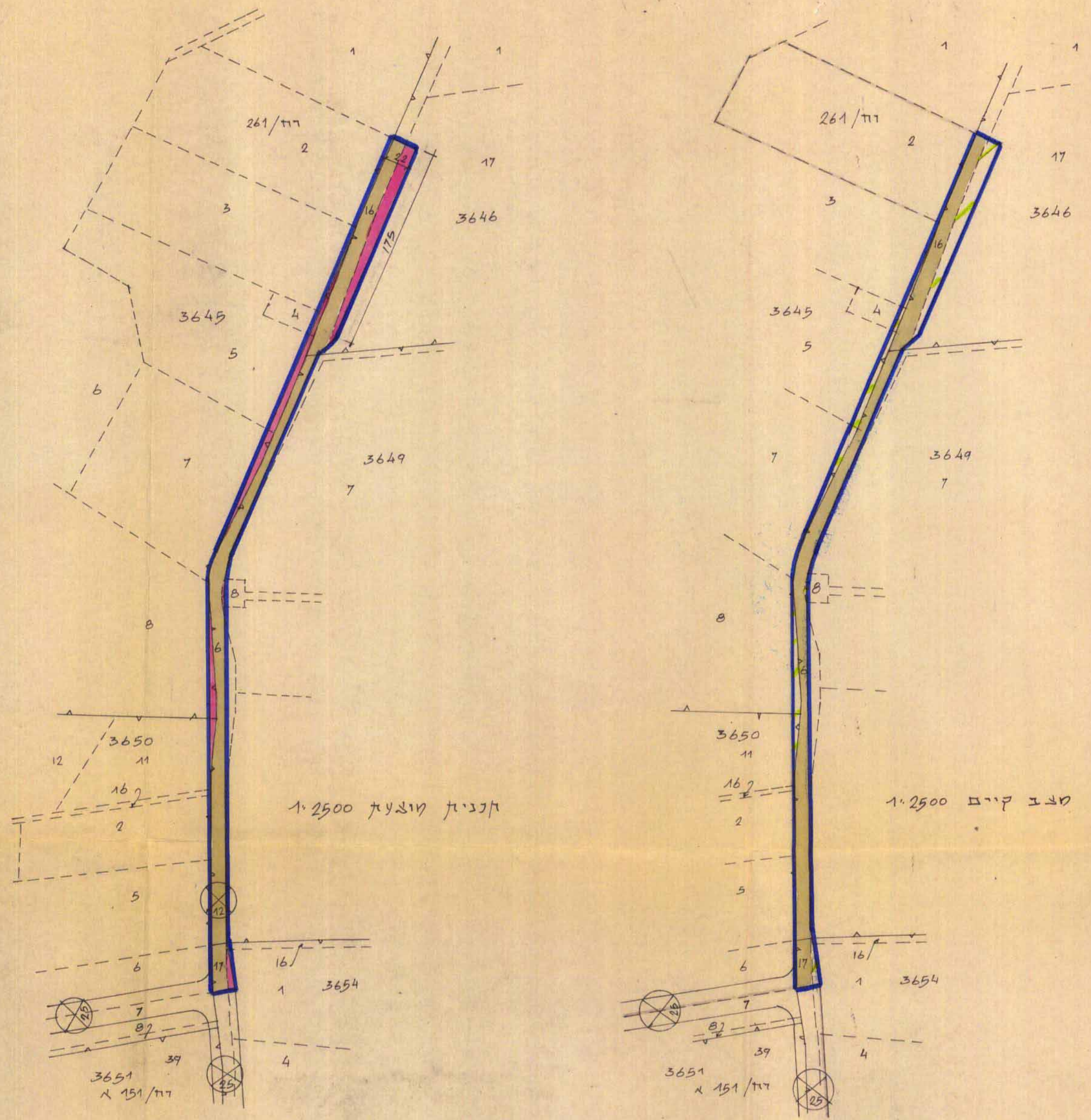
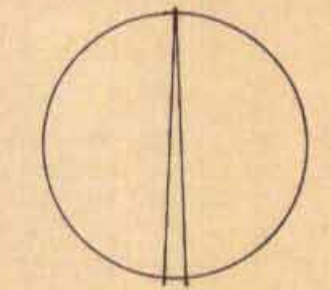


21 DEC 1987

מרחב תכנון מקומי רחובות תכנית שנוי מתאר מס' רח/261 א' שנוי לתכנית R/6



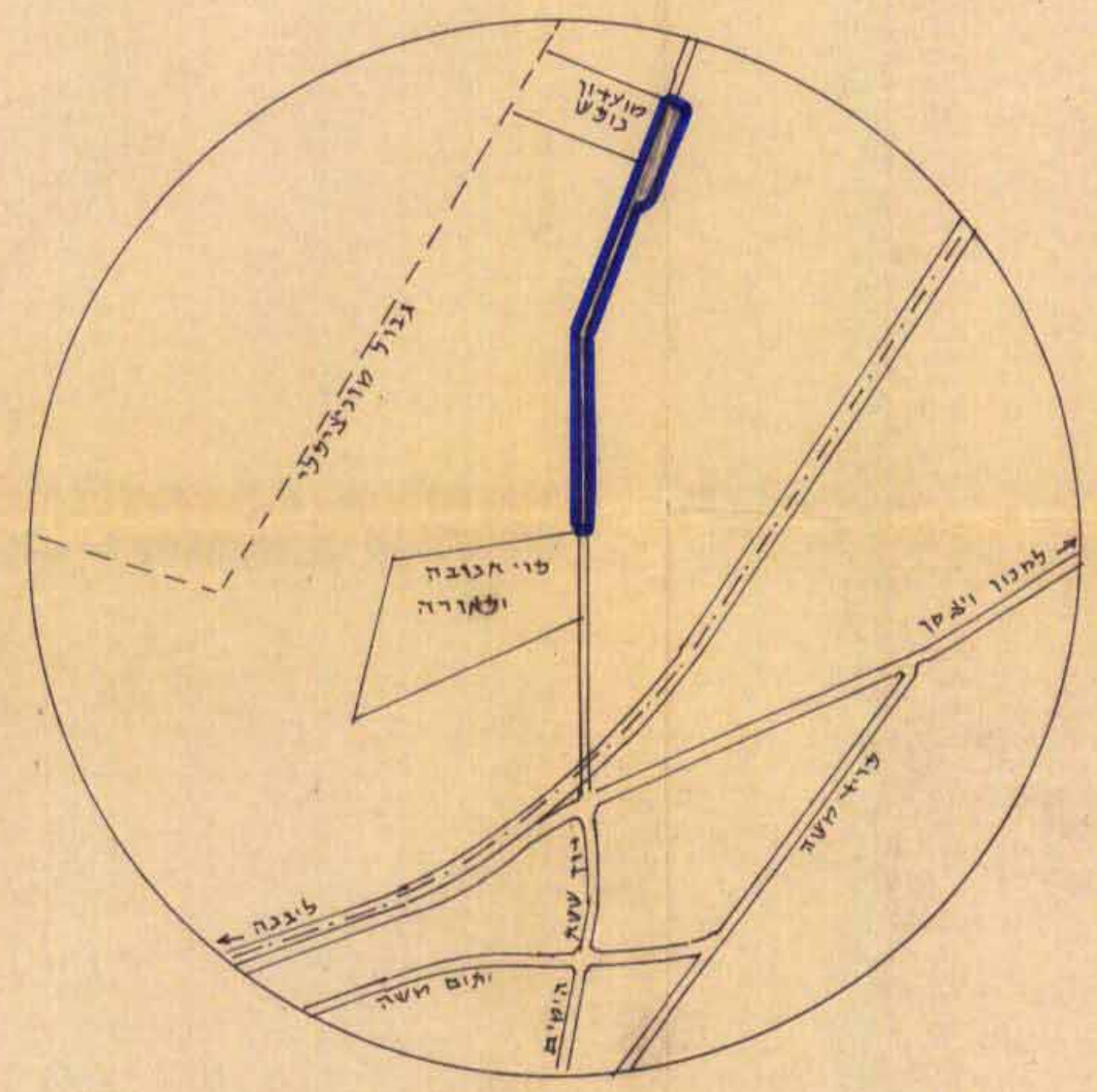
מחוז : המרכז
נפה : רחובות
עיר : רחובות
גושים : 3654 | 3650 | 3649 | 3646 | 3645
חלקי חלקות : 17,1 | 16,11,2 | 8,7,6 | 17,16 | 8,7,5,4,3
בעל הקרקע : שוגים

יועם התכנית: הועדה המקומית לתכנון ולבניה - רחובות
מחבו התכנית: ש. יבין א. לודיאן אדריכלים ומתכנני ערים
שטח התכנית: כ- 11 דונם

משרד הפנים
דוק תכנון והבניה תשכ"ה-1965
מחוז: מרכז
מרחב תכנון מקומי: רחובות
תכנית מקומית מס' רח/261
תעודת המועצה המחייבת: 18.11.87
תחומי תכנון: רח/261
שטח תכנון: 3645

מקרא

- גבול התכנית
- גבול תכנית עובלת ומסערה
- גבול עוש ומסערו
- גבול חלקה ומסערה
- אזור חקלאי
- דרך קיימת
- דרך מוצעת
- מס' הדרך
- קו בנין
- יחבב הדרך



דוק תכנון והבניה תשכ"ה-1965
הועדה המקומית לתכנון ולבניה
רחובות
תכנית מס' רח/261
תעודת המועצה המחייבת: 18.11.87
שטח תכנון: 3645
יורד הנדל

חתימת היוזם:
חתימת מחבר התכנית:
תאריך: 21.7.85

נתיב פריווירט
אדיסון ישראל בע"מ
רח' גורדון 52 א' תל אביב
טל. 03-233634