

משרד הפנים  
 מנהל מחוז המרכז - רמלה  
 17-12-1995  
 נתקבל  
 רישומי

חוק הליכי תכנון ובניה (הוראת שעה) התשנ"ו - 1996

מחוז המרכז  
 מרחב תכנון מקומי רעננה

תכנית מס' רע/צמ/2005 א'

שינוי לתכנית מתאר רע/צמ/2005








משרד הפנים מחוז המרכז  
 חוק הליכי תכנון ובניה (הוראת שעה) התשנ"ו 1996  
 ונישנה לתכנית מס' רע/צמ/2005 א'  
 הורה לבנייה לבגרויים (מס.)  
 ההליטה ביו"פ לאשר את התכנית.  
 סגור פניה לתכנון

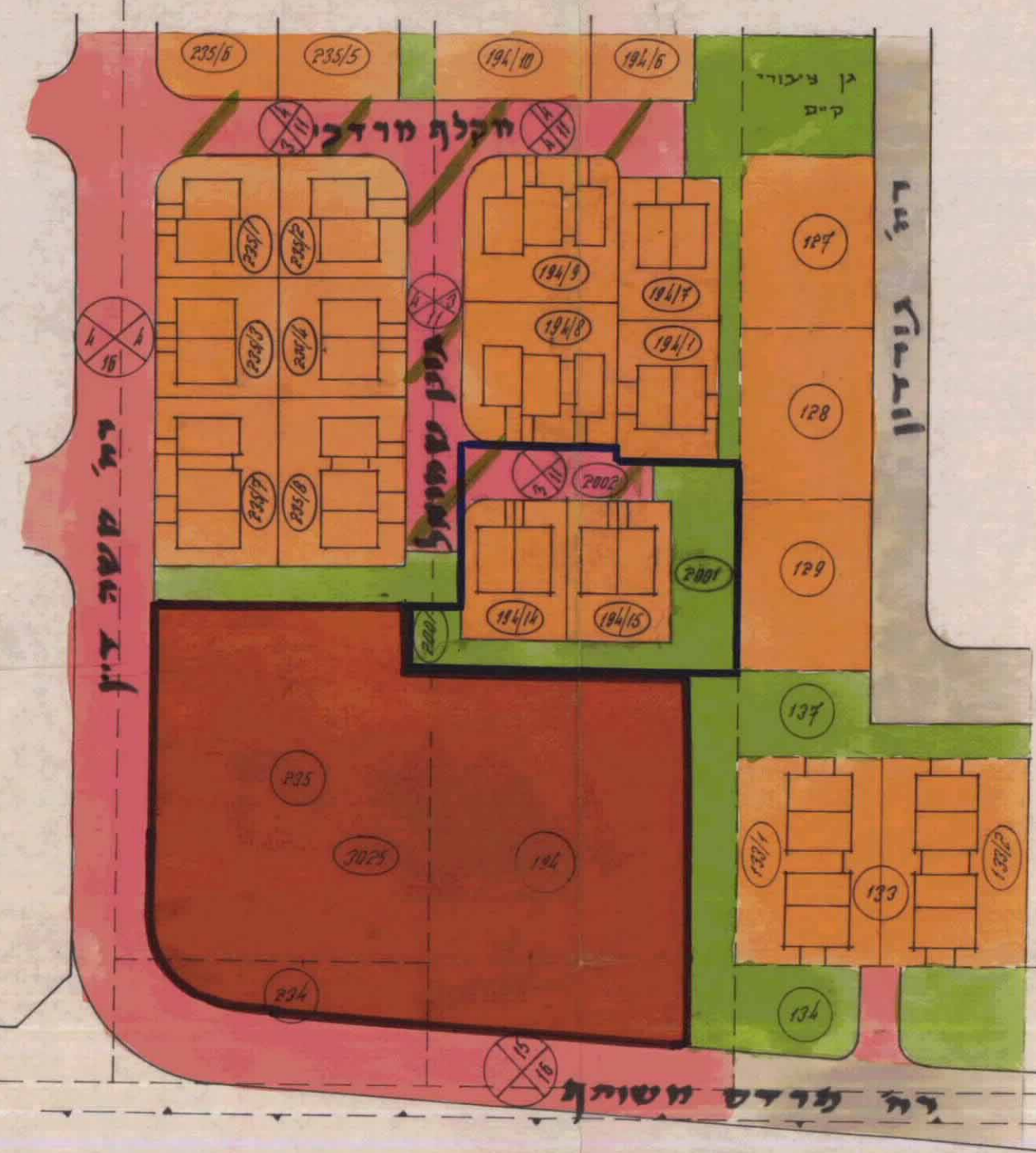
מחוז : המרכז  
 נפה : פתח תקוה  
 מקום : רעננה  
 גוש : 6582  
 חלקה : ה"ה 194, ה"ה 235  
 היוזם והמתכנן : הועדה המקומית לתכנון ובניה, רעננה  
 שטח התכנית : 2,685 מ"ר  
 צעלי הקרקע : שונים  
 קנה : 1:5000, 1:1,250

היוזם והמתכנן : הועדה המקומית לתכנון ובניה, רעננה

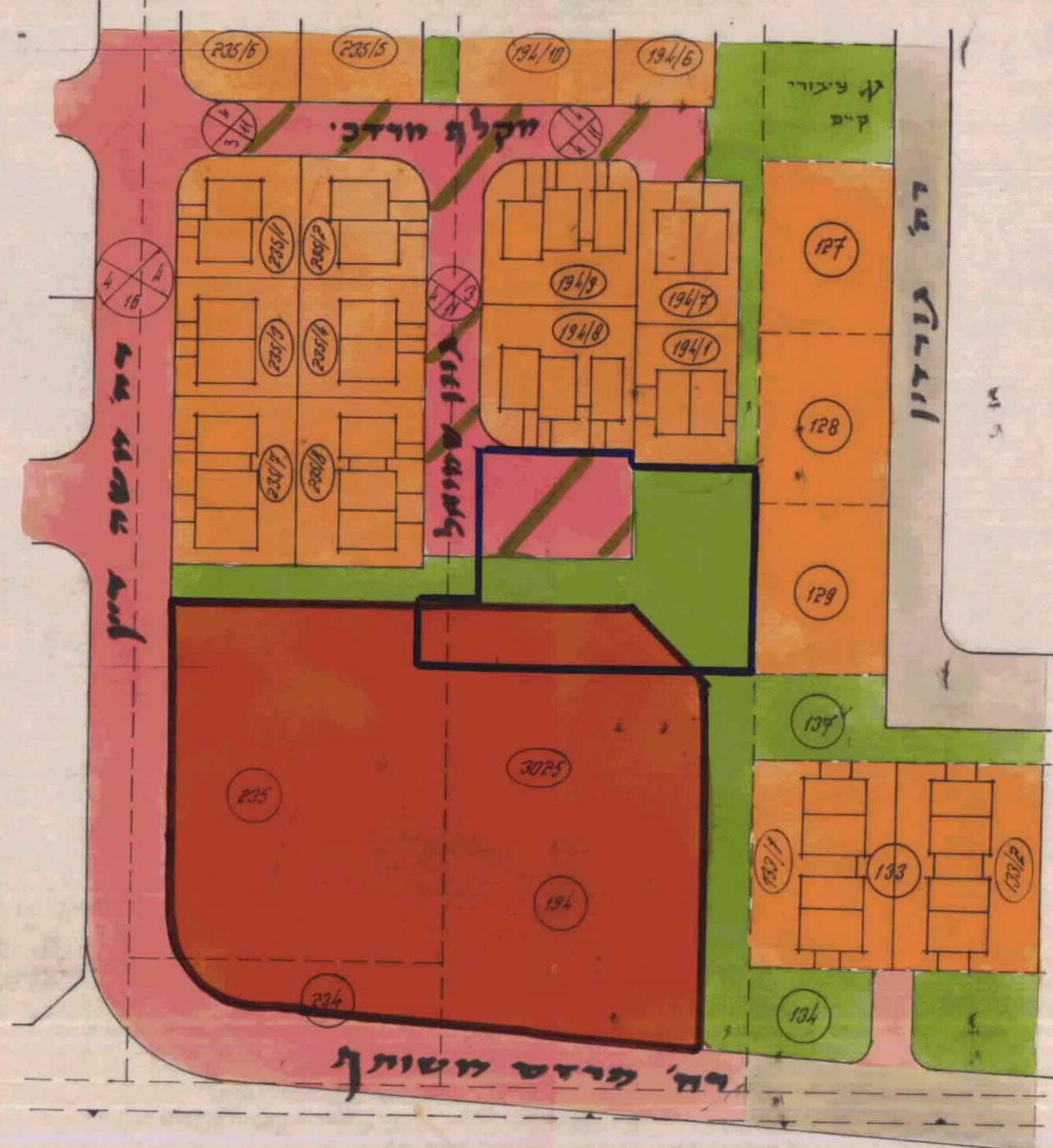
שטח התכנית : 2,685 מ"ר  
 צעלי הקרקע : שונים  
 קנה : 1:5000, 1:1,250

מקרא :

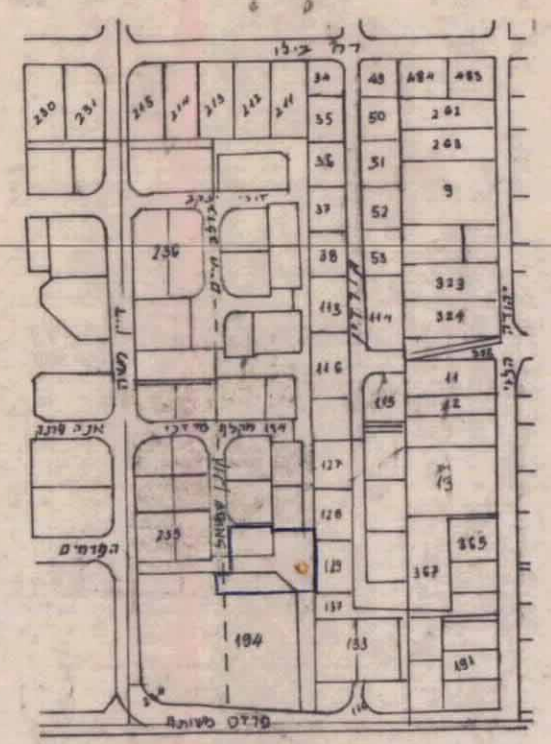
-  גבול תכנית
-  אזור מגורים א'
-  שטח ציבורי שטוח
-  שטח בנין ציבורי
-  דרך משולבת
-  דרך קיימת
-  דרך חדשה



מצב מוצע



מצב קיים



הדשים סביבה  
 קנה 1:5000

טבלת שטחים

הערות	מצב מוצע			מצב קיים	
	מס' חלקה	שטח ב"מ	שטח ב"מ	מס' חלקה	שטח ב"מ
ירושם על עיריית רעננה ללא תמורה	2	600.0	194/14	235	77.0
	2	600.0	194/15		
ירושם על עיריית רעננה ללא תמורה		998.0	2001		2688.0
	דרך	410.0	2002		
	סה"כ שטח מוצע 2,685.0 מ"ר			סה"כ שטח קיים 2,685.0 מ"ר	

אני הח"מ הנני מודד מוסמך רשיון מס' 278 מצהיר כי התשריט הינו תואם התכנית (התכנית) וכי אין בו סתירות ע"י סקודת המודדים וכי עונה על דרישת סעיף 141 לחוק התכנון והבניה, תשכ"ד-1963 חתימתי על הצהרה זה מהורה ונצהיר כמשמעותו בפני הר"מ (נוסח חדש) תשל"א 1977

חתימת המודד

חוק התכנון והבניה, תשכ"ד-1963  
 ועדה מקומית לתכנון ולבניה רעננה  
 תכנית רע/צמ/2005 א'  
 בישיבה מס' 1594 מיום 1994  
 החלטת  
 פהמל"ג צ"מ ועדה למתן  
 מוכיח  
 יעקב ראש

משרד הפנים  
 מנהל מחוז המרכז - רמלה  
 17-12-1995  
 נתקבל

מודד מוסמך  
 רשיון 278  
 (ב. ס. כרמל)

לאון כהנא  
 משרד טכני למדידות  
 תכנון ופקוח בע"מ  
 רח' ד'מטינסקי 182, תל-אביב  
 טל. 03-6957234