

חול הסכון
0418

מ.מ. 20 0620
RASF

מחוז המרכז מרחב תכנון מקומי-חוף השרון תכנית מפורטת חש/2/5

שנוי לתכנית מפורטת חש/2/3

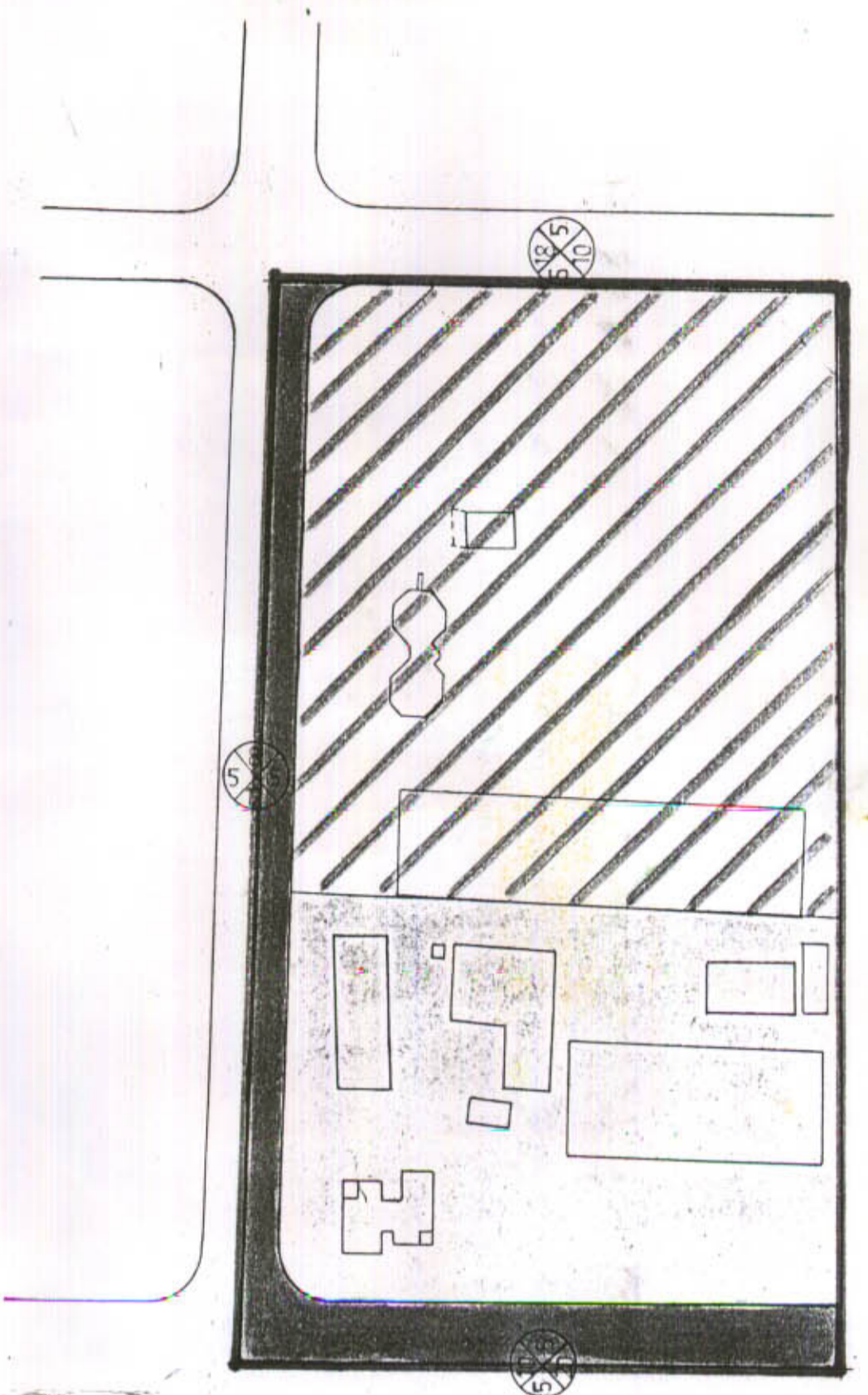

מחוז המרכז
מועצה אזורית-חוף השרון
מושב - בני ציון
גוש - 7668
חלקה - 72
שטח התכנית - כ-15.8 דונם
בעל הקרקע - מ"מ/ אבירי בנימין
היוזם - "לירון" חברה לחניטת צמחים ליצוא בע"מ
המתכנן - ירי גולדנברג - אדריכל
ק"מ, - 10000

משרד הפנים
חוק התכנון והבניה תשכ"ה - 1965
מחוז - מרכז
מרחב תכנון מקומי - גוש - בני ציון
תכנית - אזורי מקומי
הועדה המחוזית בירושלים - 8/7/81
מיום - 2/11/83
החליטה לתת חוק
לחכמת ארזה ליעיל
ע"פ פנול כלול לתכנון
יושב ראש הועדה

חתימות:
אדריכל ומתכנן ערים
סוקולוב, ומתכנן אדריכל
מ.מ. 20 0620

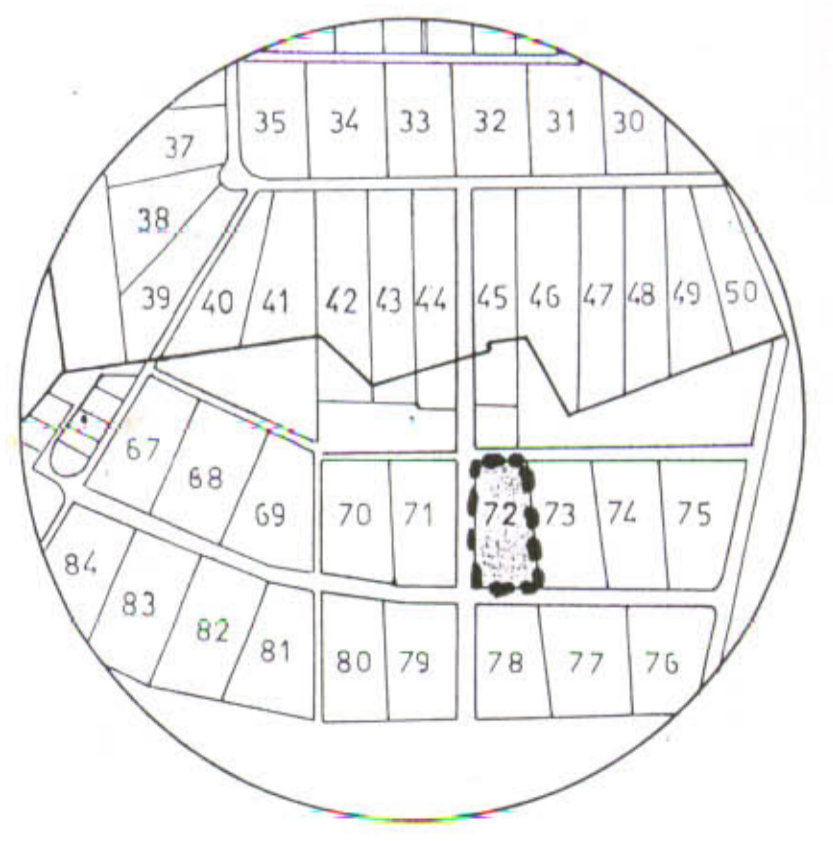
חוק התכנון והבניה, תשכ"ה - 1965
הועדה המחוזית לתכנון ולבניה, תוך חירום
תנית פורטת חש/2/5
בשבת מס' 17
החלטה: חש/2/5
6.10.81

"בני ציון"
מס' חירום אגודה חקלאית ב"מ



מצב מוצע
ק"מ, 1:1000

מצב קיים
ק"מ, 1:1000



תרשים הסביבה
ק"מ, 1:10000

מקרא

- גבול התכנית
- אזור מגורים חקלאי-חלקה א'
- אזור לבית אריזה מיוחד (חניטת צמחים)
- אזור חקלאי
- דרך קיימת

טבלת שטחים

האזור	מצב מוצע		מצב קיים	
	השטח במ"ר	ב-%	השטח במ"ר	ב-%
מגורים חקלאי	~3400	~21.5	~5540	~35
חקלאי	~6910	~43.7	~8300	~52.5
דרך	~1960	~12.4	~1960	~12.5
בית אריזה מיוחד	~3530	22.4	—	—
סה"כ	~15800	100	~15800	100