

26.4.95

ועדה המקומית לתכנון ובנייה
 שרונים
 מחנה רחל שטמפלר 5 סג. 615402
 19-03-1995
 נח קבנ

מחוז המרכז
 מרחב תכנון שקומי - שרונים
 תכנית עיני שתאר ה/4-1-84 (א)
 עיני לתכנית

היוסם: "שרונים" ועדה מקומית לתכנון ובנייה + יתקבל יעקב
 השתכנן: סטודר הולנדר - אדריכלית
 בעל הקרקע: יחזקאל ואריאלה יעקובי + טועה טקופית קדימה
 גוש: 8036 חלקה: 19
 מגרשים: 2067, 2068, בתחום מ.ט. קדימה
 שטח: 1,605 ד'

תאריך: דצמבר 1992

יעקב אריאל

יעקב אריאל

מועצה המינהל - הנהלת המרכז
 1995-1992
 יעקב אריאל
 התכנית מאושרת מזה
 שיעור 108 (ג) לחוק

התכנון והבנייה הורשו ב-22/3
 הועדה המקומית לתכנון ובנייה - שרונים
 הבית מס' 108 (ג) לחוק
 יעקב אריאל
 מנהל המועצה

ביום גיבוש התכנית
 20.10.92
 יעקב אריאל
 מנהל המועצה



קדימה

גוש: 8036 חלקה 19

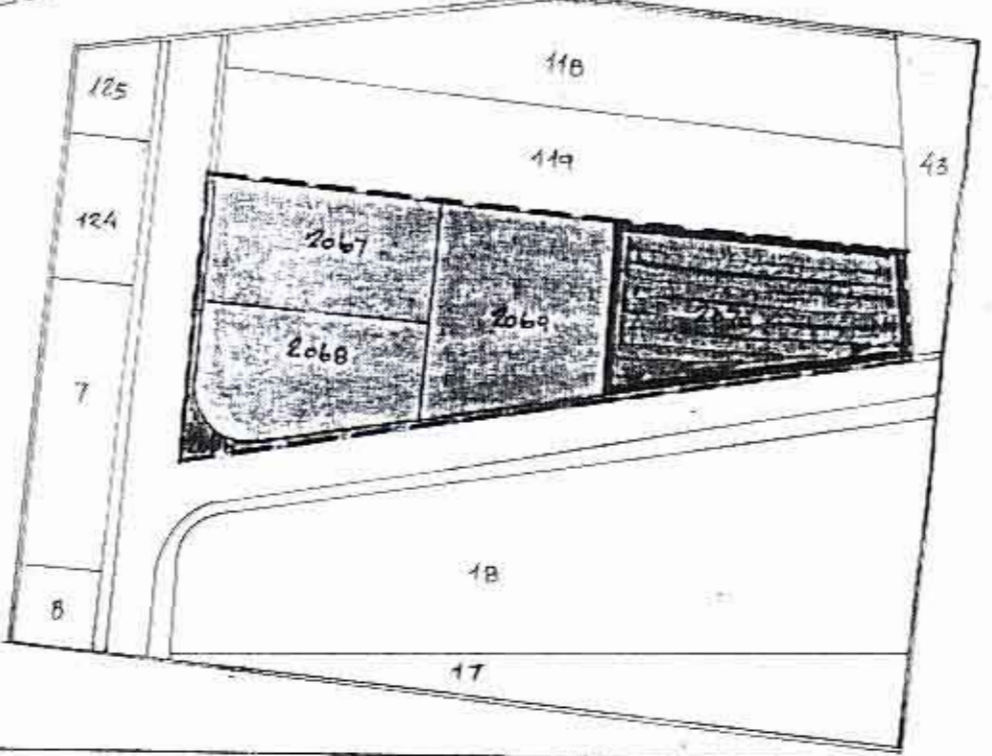
2070	2069	2068	2067	2066	מגרשים
1,200	1,000	0,803	0,802	0,203	שטח

הוכן עיבוד: מר יעקבי

תשריט מוצג קים
1:250 ק.מ.מ.



תרשים הסביבה
קנה 1:250



מקרא
 גבול תכנית מאושרת
 גבול תכנית
 איזור לגורים א'
 דרך קיימת
 שטח לבניני שיבוד

לא לצרכי רישום

תאריך: 28/7/92
 מורד מוסקר
 (רשיון מס 1532)
 אבינודור מזור, רח' יבנאים 11 ראשון לציון סג. 412093

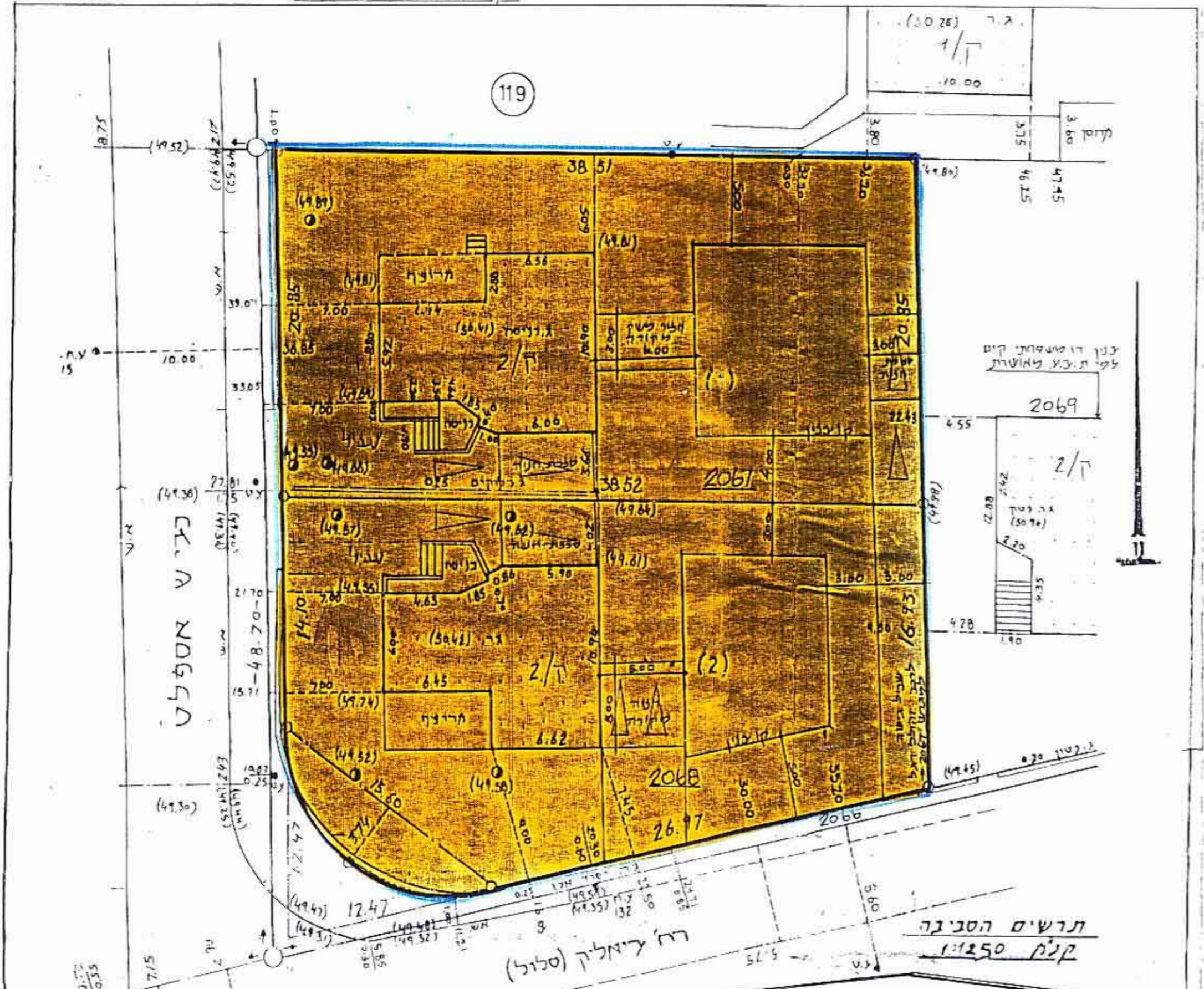
קדימה

גוש: 8036 חלקה 19

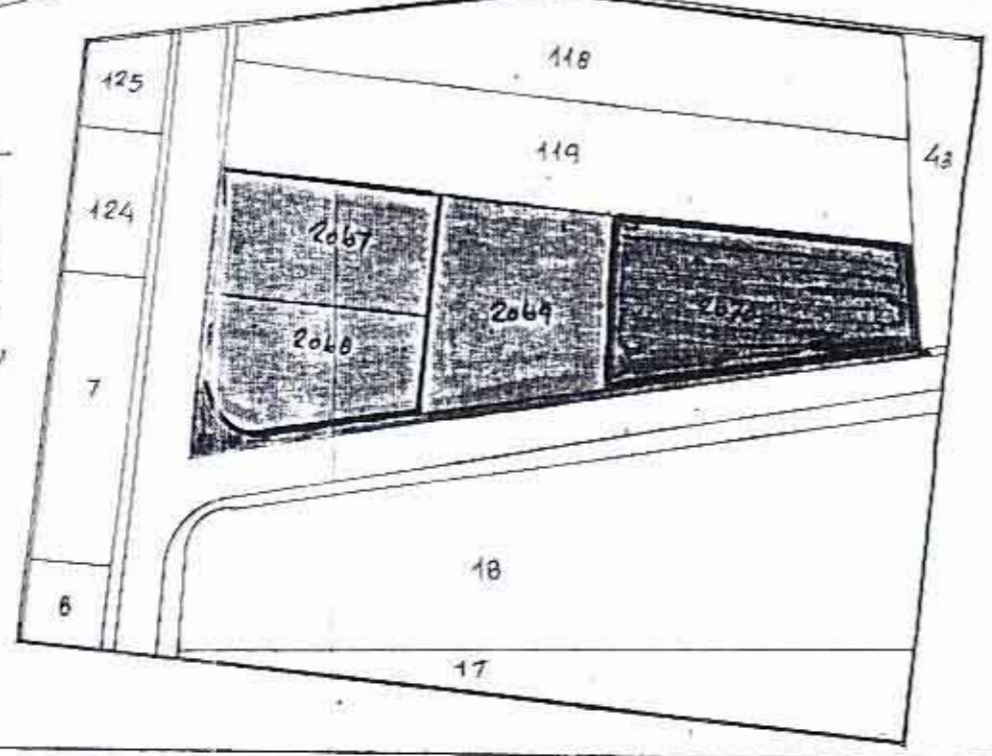
מגרשים: 2067, 2068
שטח: 1,605 רק = 0,803 + 0,802

הוכן עיבוד: מר יעקבי

תשריט מוצג מוצע
1:250 ק.מ.מ.



תרשים הסביבה
קנה 1:250



מקרא
 גבול תכנית מאושרת
 גבול תכנית
 איזור מגורים א'
 דרך קיימת
 שטח לבניני שיבוד

לא לצרכי רישום

תאריך: 28/7/92
 מורד מוסקר
 (רשיון מס 1532)
 אבינודור מזור, רח' יבנאים 11 ראשון לציון סג. 412093