מרחב תכנון מקומי דרום השרון

תכנית מפורטת מס' משמ/66 (שד)

לצרכי הסדר רשום

מחוז	המרכז	נפה	פתח תקוה
מועצה אזורית	דרום השרון		
מקום	כפר אליהו והסביבה		
בעל הקרקע	מינהל מקרקעי ישראל. ואחרים		
היזום	מינהל מקרקעי ישראל		
גושים בשלמות	7538, 7539		
חלקי גושים	7532, 7533, 7537, 7540, 7546, 7547, 7551, 7552, 7553		
שטח התכנית	3818 ד'		
קנה מדה	1:10.000		

מקרא

- גבול התכנית
- " מ.ב.ע מאושרת
- " שטח פוטנציאלי
- " גוש רשום
- " חלקה מוצעת
- אזור תעלות
- " מגורים
- " מבני משק
- תעשיה
- מאגרים
- מוסד חינוכי אזורי
- מחנני ביוב
- מבנה/בנין אשפה
- בית עלמין
- עמיקות
- מחנה
- נתי.חיל אבנ.תעלת ניקוז אזורית
- מתקני מים
- " חברת חשמל
- " חברת חשמל
- " דלק
- תחנת דלק
- שמורת טבע
- מחצבות/אזור כרות
- רחב תוצאה
- רחב קיימת או מאושרת
- מפלגת ברזל
- חורות ונוטש
- מעבר חדרו
- קו מבני מרוחקי
- גזוז מדרון
- מבני ציבור
- מרחבי פתוח
- עצורי פתוח

טבלת אזורים

	אזור	אחוזים	%
	מגלאי	3106	82
	מגורים	222	6
	מבני משק	206	5.4
	תעשיה	14	0.3
	בית עלמין	7	0.2
	מחנני ביוב	1	-
	מקומות בילוי	37	1.0
	מחנות יחידות	14	0.4
	מחנה מים	28	0.8
	עבודי מחוז	2	-
	שטחים	22	0.6
	דרכים	114	3.0
	סה"כ	3818	100

חתימות ואשורים

חוק התכנון והבנייה תשכ"ה - 1965
הועדה המחוזית המקומית מוסמכת מכוח
ואחיקה בסעיף 109(ג) לחוק התכנון
דרום. מחוז. מרכז. מרחב תכנון
פרחב תכנון מקומי דרום השרון
תכנית מפורטת מס' משמ/66 (שד)
מס' 7532, 7533, 7537, 7538, 7539, 7540, 7546
הוחלט לפי סעיף 109(ג) לחוק לקבל
מן הוחלט בדבר מתן תוקף

חוק התכנון והבנייה תשכ"ה - 1965
הועדה המחוזית המקומית מוסמכת מכוח
ואחיקה בסעיף 109(ג) לחוק התכנון
דרום. מחוז. מרכז. מרחב תכנון
פרחב תכנון מקומי דרום השרון
תכנית מפורטת מס' משמ/66 (שד)
מס' 7532, 7533, 7537, 7538, 7539, 7540, 7546
הוחלט לפי סעיף 109(ג) לחוק לקבל
מן הוחלט בדבר מתן תוקף

10/12/87

תכנית מס' 66/מש/מ (שד) לגוש תקע: בלתים
המרכזים מס' 13.8 עמ' 552 עמ' 925

מצב קיים

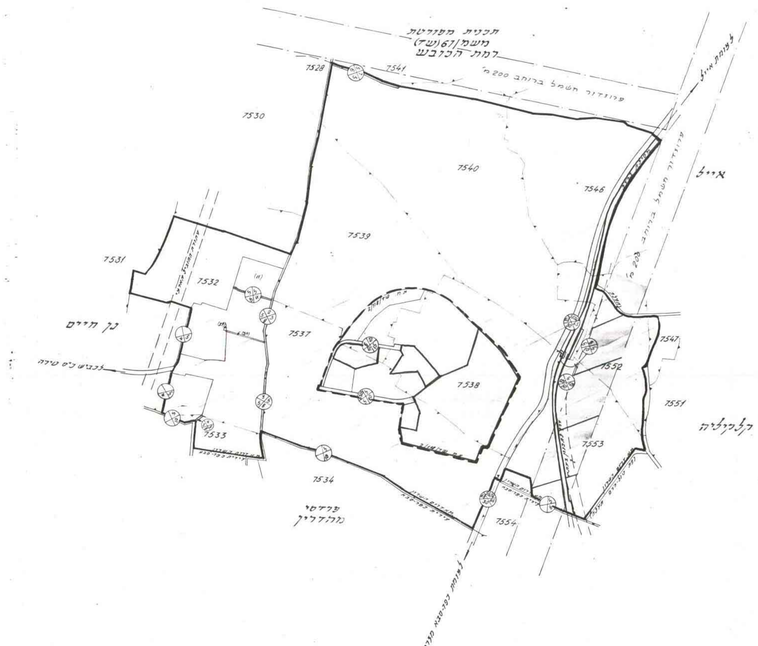

מצב מוצע

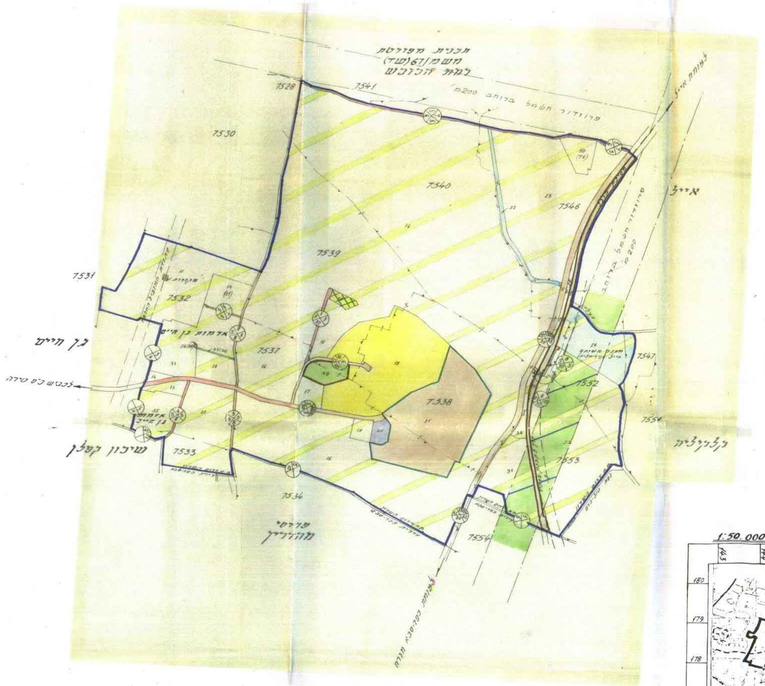
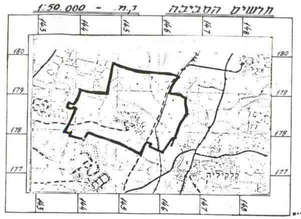
תרשים הסביבה ר.מ - 1:50.000