

ע"כ רפ"ן  
 WP 0184  
 א"פ 4214  
 מנכ"ל 2

א.ג.א.

לתוז המרכז

פרחב תכנון חקווי צפון - השרון

פועצה איזורית הדר-השרון

תכנית מפורטת צ"ט/4-21/7

בעל קרקע: מינהל חקרקעי 'ש"ס

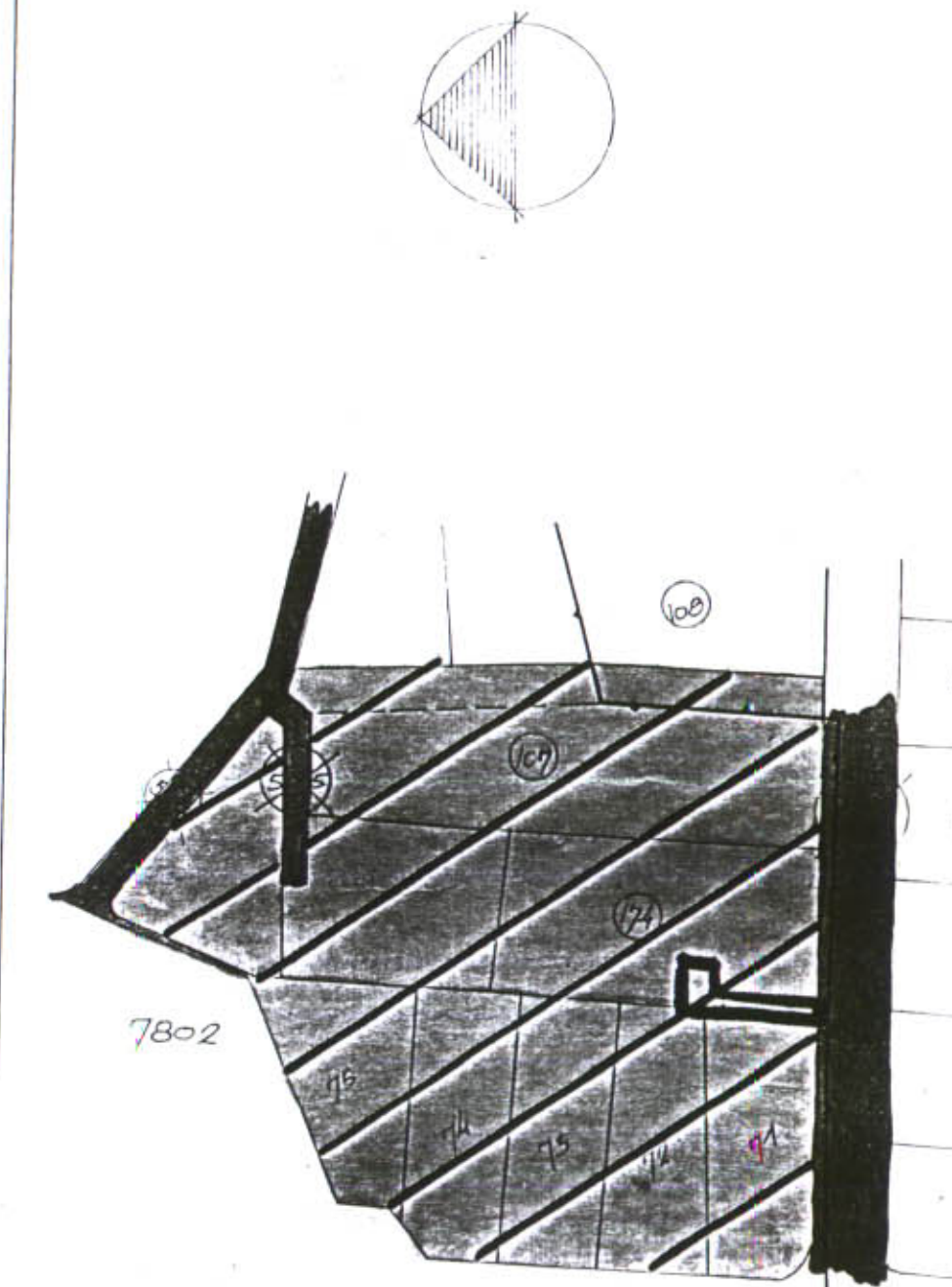
המבקש: ועד נושכ כפר-הים

המתכנן: המחלקה הטכנית ליד הוועדה המקומית

גוש 7802 מחלקה 107

קנה מידה: 1:500 תאריך: אוגוסט 79

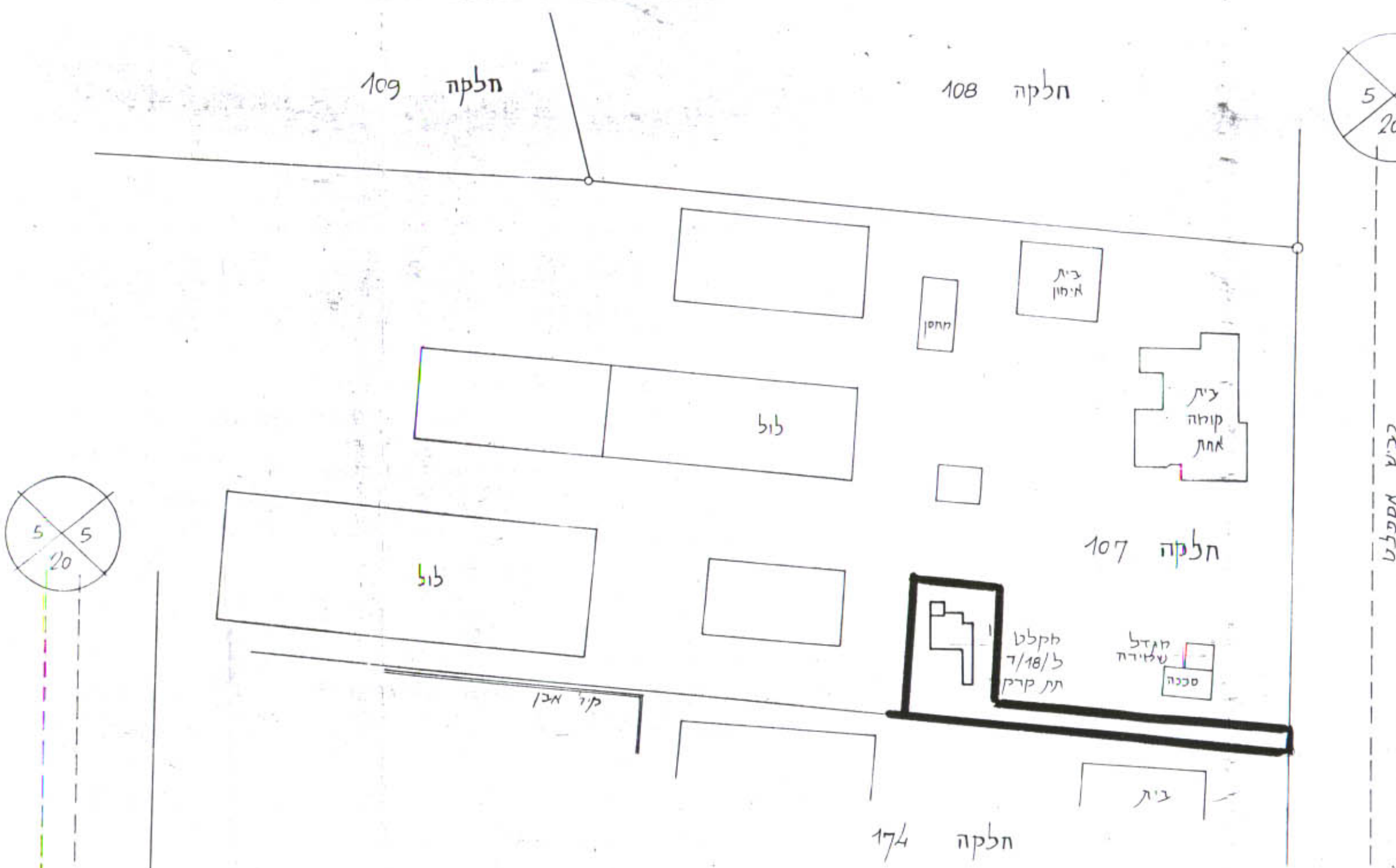
חתימת הרשות



<p><b>משרד המנים</b>          חוק החכנון והבניה חש"ח-1965          מחוז <u>מרכז</u>          מרחב הבנון מקומי <u>פ"מ 3</u>          הכנית <u>ש"מ 103</u>          הועדה המחוזית בשיבתה ה <u>40/41</u>          מיום <u>2.5.84</u>          תוכנית הגזרת לעיל.          ש"מ מנהל כללי לחכנון          יושב ראש הועדה</p>	<p>חוק החכנון והבניה חש"ח-1965          מחוז <u>מרכז</u>          מרחב הבנון מקומי <u>פ"מ 3</u>          הכנית <u>ש"מ 103</u>          הועדה המחוזית בשיבתה ה <u>40/41</u>          מיום <u>2.5.84</u>          תוכנית הגזרת לעיל.          ש"מ מנהל כללי לחכנון          יושב ראש הועדה</p>
---	--

נכנס ונשון לתפקיד/למשל  
 חתימת הועדה המחוזית/משרד המנים  
 תאריך 8/8/84  
 מאכנן המחוז

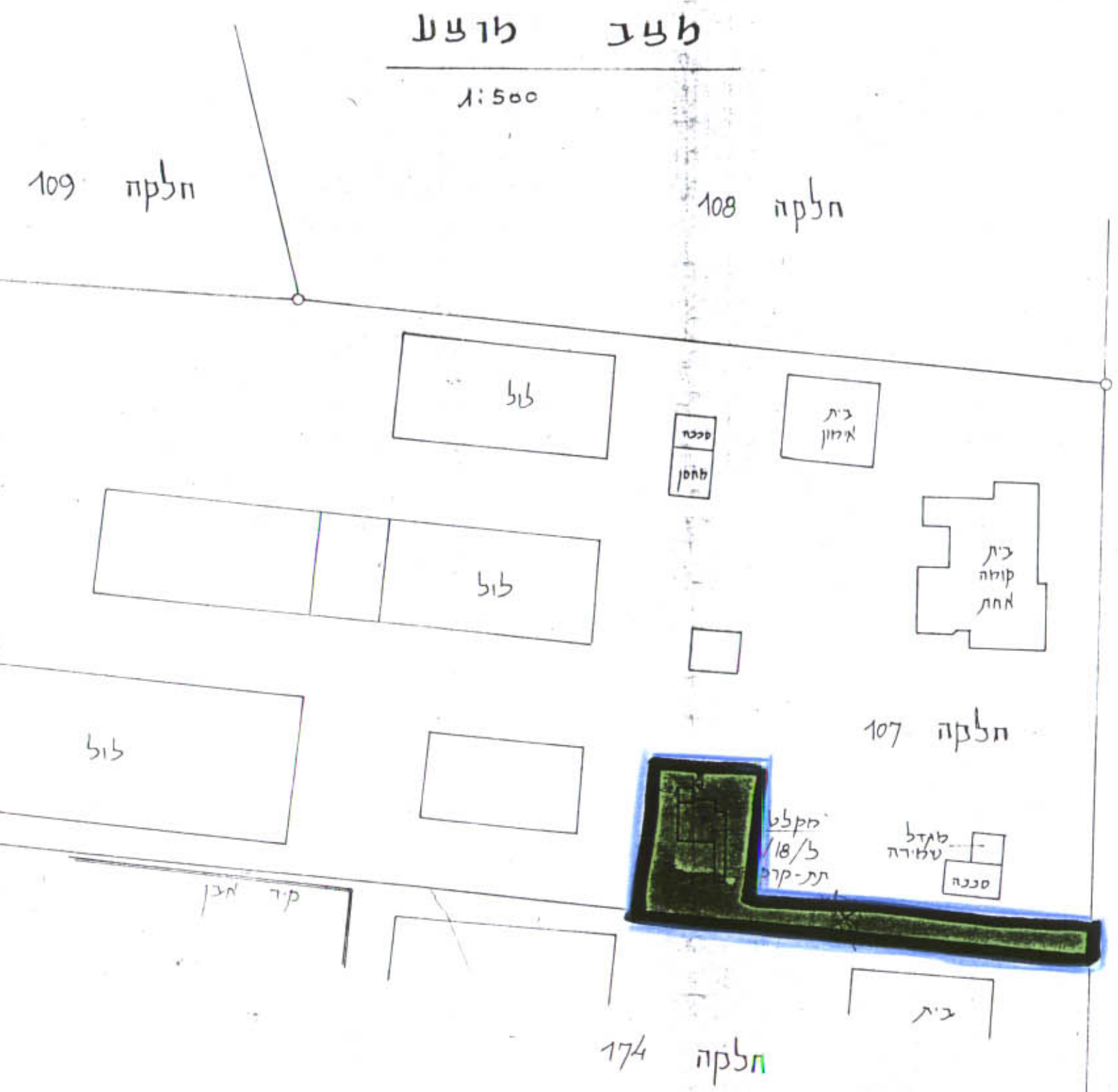

תרשים הסביבה ק.מ. 1:2500  
 לפי תכ" מפורטת צ"ט/66/3



לצב קיים

לפי תכ" מפורטת צ"ט/66/3

- מיקרא
- גבול תכנית
  - איזור ציבורי פתוח
  - שביל
  - חקרים חקלאי



חלקה 174

לצב לופע  
 1:500

חלקה 109

חלקה 108

חלקה 107

חלקה 174