




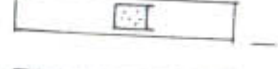



משרד המגורים
 פגועל מזהו תשכ"ח-1965
 13-12-1995
 3 ד ג ל
 רשמי

מרחב תכנון מקומי "קסם"

- תכנית שינוי מתאר ק/ק-6/103
 תקון לתכנית מתאר ק/ק-6/103
 מחוז - המרכז
 נפה - פתח תקוה
 המקום - כפר קאסם
 גוש - 8882
 חלקות - חלקי חלקות מ, 13, 14, 15, 16
 שטח התכנית - 107,01 ד'
 יום התכנית - ועדה מקומית
 מחבר התכנית - מ. ט. כפר קאסם

מקרא

-  גבול תכנית
-  אזור מגורים ג
-  דרך קיימת
-  שביל
-  בית קיים
-  ש צ פ
-  אזור הקלאי

משרד המגורים מחוז המרכז
 חוק התכנון והבניה תשכ"ח-1965
הועדה לתכנון ובניה "קסם"
 תכנית מפורטת מס' 2/6/7
 בשיבה מס' 25/1 מיום 10.8.94
 והחלטת המועצה המקומית כפר קאסם
 מועצה מקומית
 מ. ט. כפר קאסם

ח. מ. מקומית

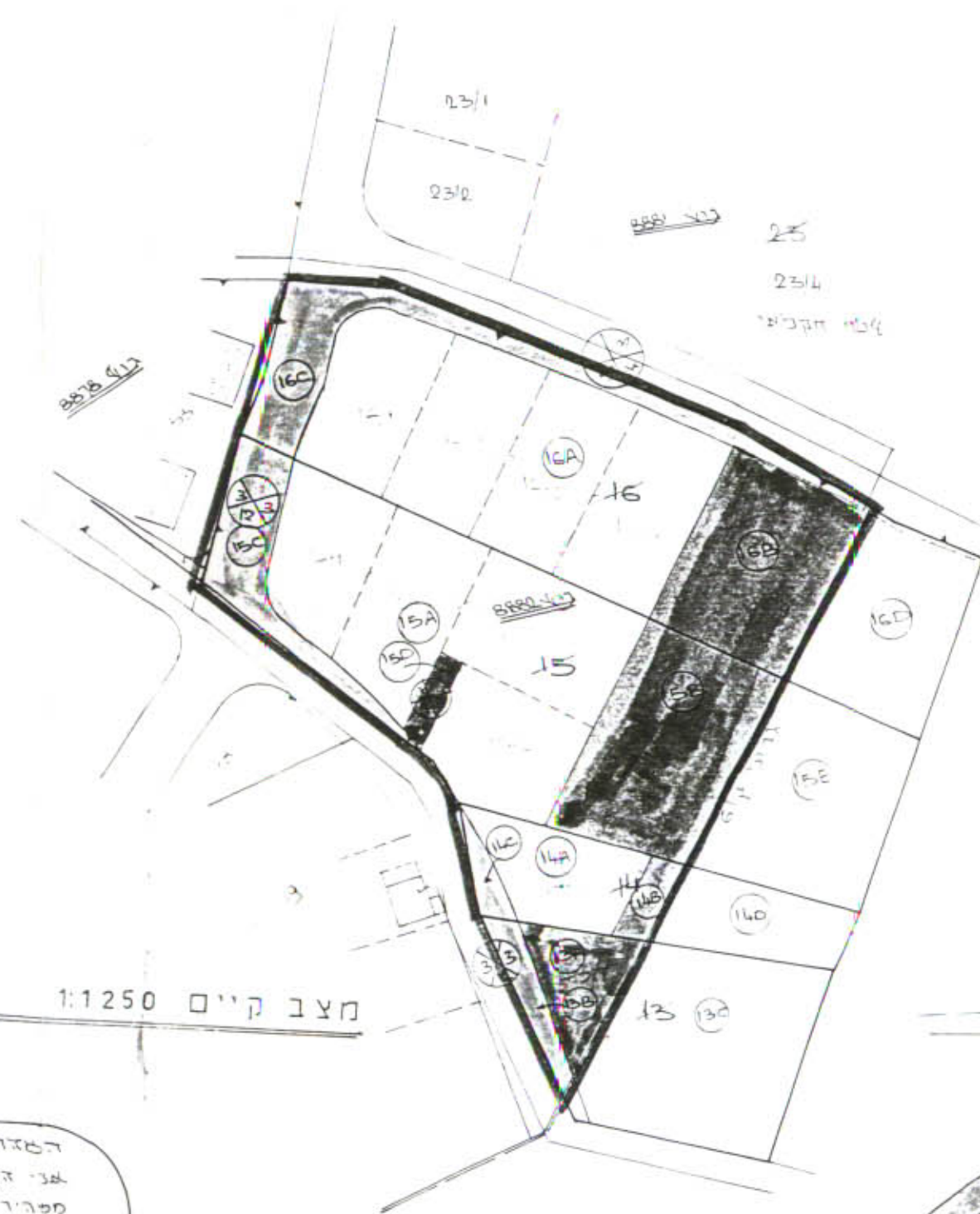
מחוז - המרכז
 נפה - פתח-תקוה
 מקום - כפר-קאסם
 גוש - 8882
 חלקה - 13, 14, 15, 16
 הזון עבוד.

מפה מצבית
 ק"מ 1:250

טבלת שטחים

סוג	שטח דמ	שטח ארעי נטיו
קטרים	2895	16A
גבול	1041	16B
דרך	0.695	16C
תקלאי	10.12	16D
	5643	(1C)
קטרים	2785	15A
גבול	1242	15B
דרך	0.683	15C
צעת	0.090	15D
תקלאי	1.341	15E
	6.141	(15)
קטרים	0.562	14A
גבול	0.102	14B
דרך	0.091	14C
תקלאי	0.515	14D
	1.250	(14)
גבול	0.360	13A
דרך	0.175	13B
תקלאי	1520	13C
	2055	(13)

תרשים סביבה 1:2500
 לפי ק"ק 6 מאושרת



מצב קיים 1:1250

הסודות המודד -
 אני ד"ר בני מודד סמך רציון סל 809
 מסרתי כ היתר היו נולדו הערכת כי אין
 בני סטיוט ע"י סודות הסודרס וכ צור ע
 ד"ר ע"י ד"ר (מ) של החוק כמקור דבני 194

מזהר עטא עיטא
 מודד עטא עיטא
 תאריך עדכון 1/11/95
 מס' קאסם טל 370283
 (809) 21.11.95

כפר-קאסם טל 370283

חתימת בעלים

חתימה	חז
סג"ל זמאן 3540283	
זלג אקסלנקר	
אחמט סג"ל 40698	
זלג אחמט	
מטאכר סג"ל	

טבלת שטחים

יחיד	שטח ד	אחוזים	שטח ד	אחוזים	מצב מוצע
מגורים	6222	58.1%	1844	15.0%	150
דרכים	1844	15.0%	0090	0.9%	—
שביל	0090	0.9%	2745	2.6%	—
ש צ פ	2745	2.6%	—	—	850
אזור תקלאי	—	—	10701	100%	100%
סה"כ	10701	100%	10701	100%	100%



מצב מוצע 1:1250

147214
 168628

ח. מ. מחוזית