



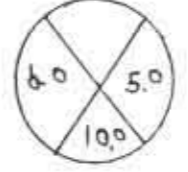
צ'רוק השכונות
0218
1771
1/213/30

מרחב תכנון מקומי "השרון הדרומי"

תכנית מפורטת מס' /
לשני תכנית מפורטת מס' /

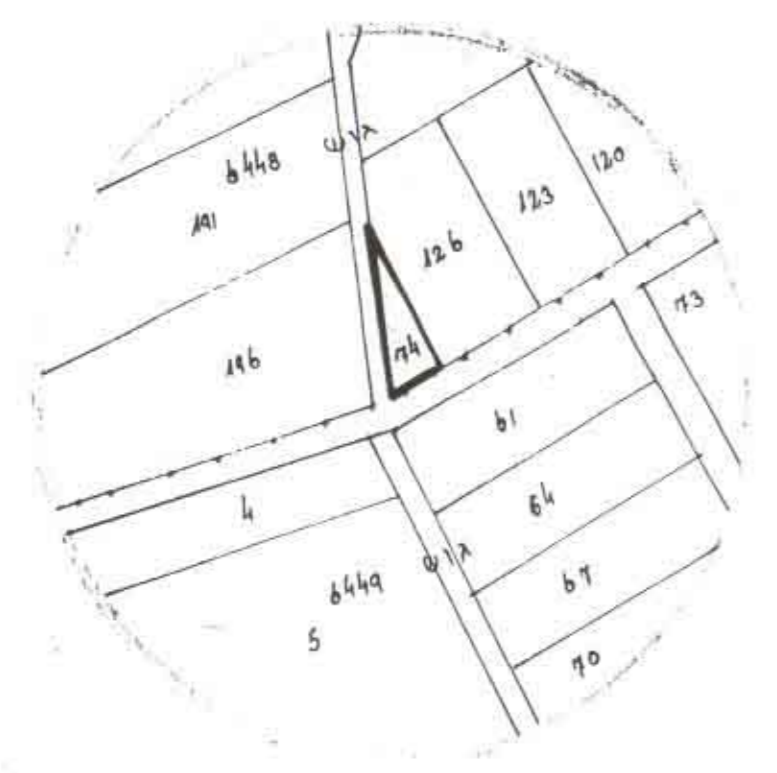
מחוז: המרכז
נפה: צפת-תקווה
מקום: מושב גג-שם
גוש: 6448
תלדה: 44

יזם ומגיש התכנית: יצחקיאן אהרון וחיה
בעל הקרקע: מינהל מקרקעי ישראל
שרת התכנית: מהנדס מ. מור רח"מ שנת 17 בת
שטח התכנית: 414 מ"ר
תאריך: 4.5.70

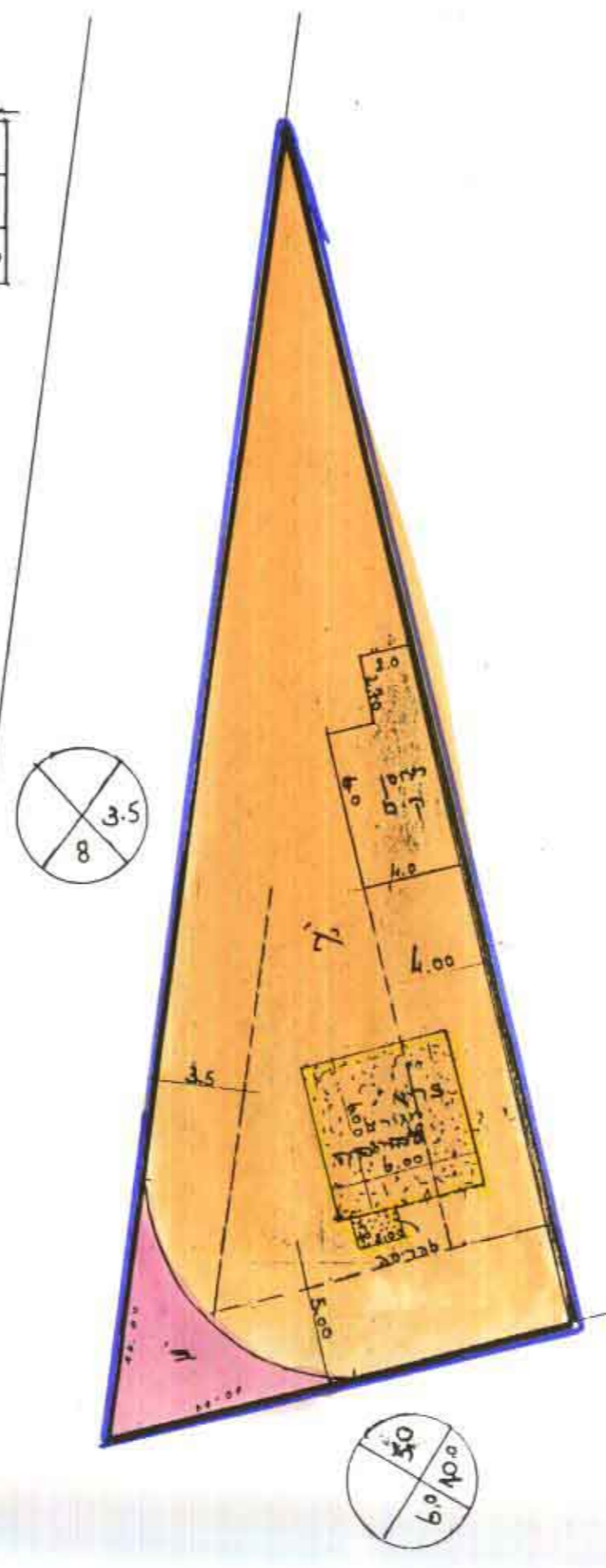
-  גבול התכנית;
-  גדר בגינה
-  דרך קומתו
-  להקדשה
-  מס' היזם
-  קו בגן
-  רוחב היזם

לוח שטחים

שטח א'	- 328 מ"ר	9.5%
שטח ב'	- 36 מ"ר	8.7%
סה"כ חלקה 44	414 מ"ר	100%



תש"ם הסבבה 1:2500



צ'רוק


תש"ם המרש 1:250

חותמות


יצחקיאן חיה

מחזור הפנים
חוק התכנון והבניה חש"ב-1965
מחוז: מרכז
מרחב תכנון מקומי: השרון-הדרומי
תכנית: מ/213/30 מס' 1/213/30
הועדה המחוזית בשיבתה ח' 8/2
מיום: 14.4.71 החליטה לתת תוקף
לתכנית קונסרטי לעיל.
סגן מנהל גליל לתכנון יושב ראש הועדה

אין התכנון והבניה חש"ב-1965
הגדרת המקומות לתכנון ובניה
המחוז הדרומי
אשרתו מס': ש"ר 1/213/30 הוסלצה
להפקדה בשיבתה מס' 1
מיום: 19.6.70
מהנדס הועדה יושב ראש הועדה

משה חור
מנהל התכנית:

היזם:

בעל הקרקע: