

22.04.93  
7556

420 P14








23 סופ 1993

# מרחב תכנון מקומי לוד

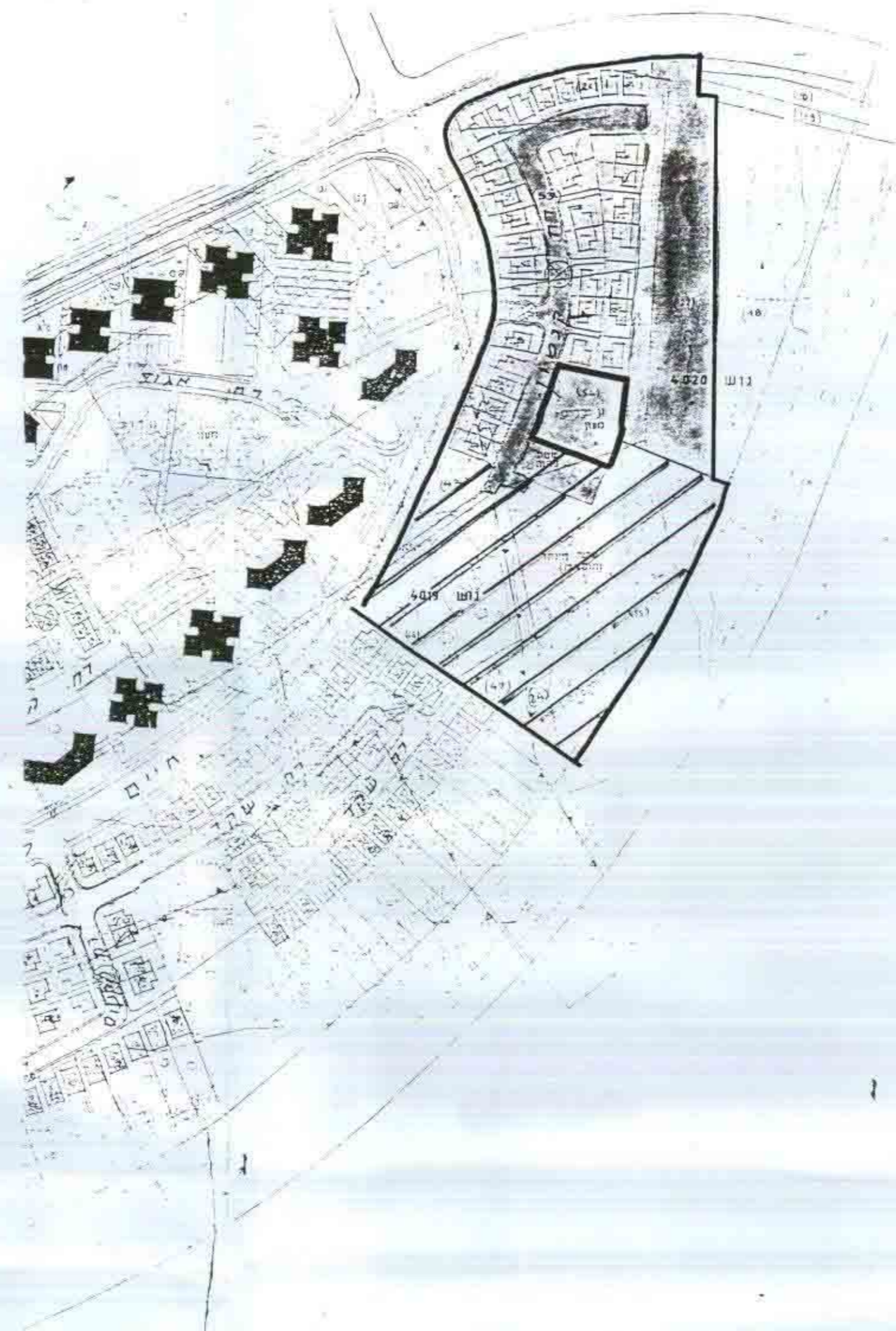
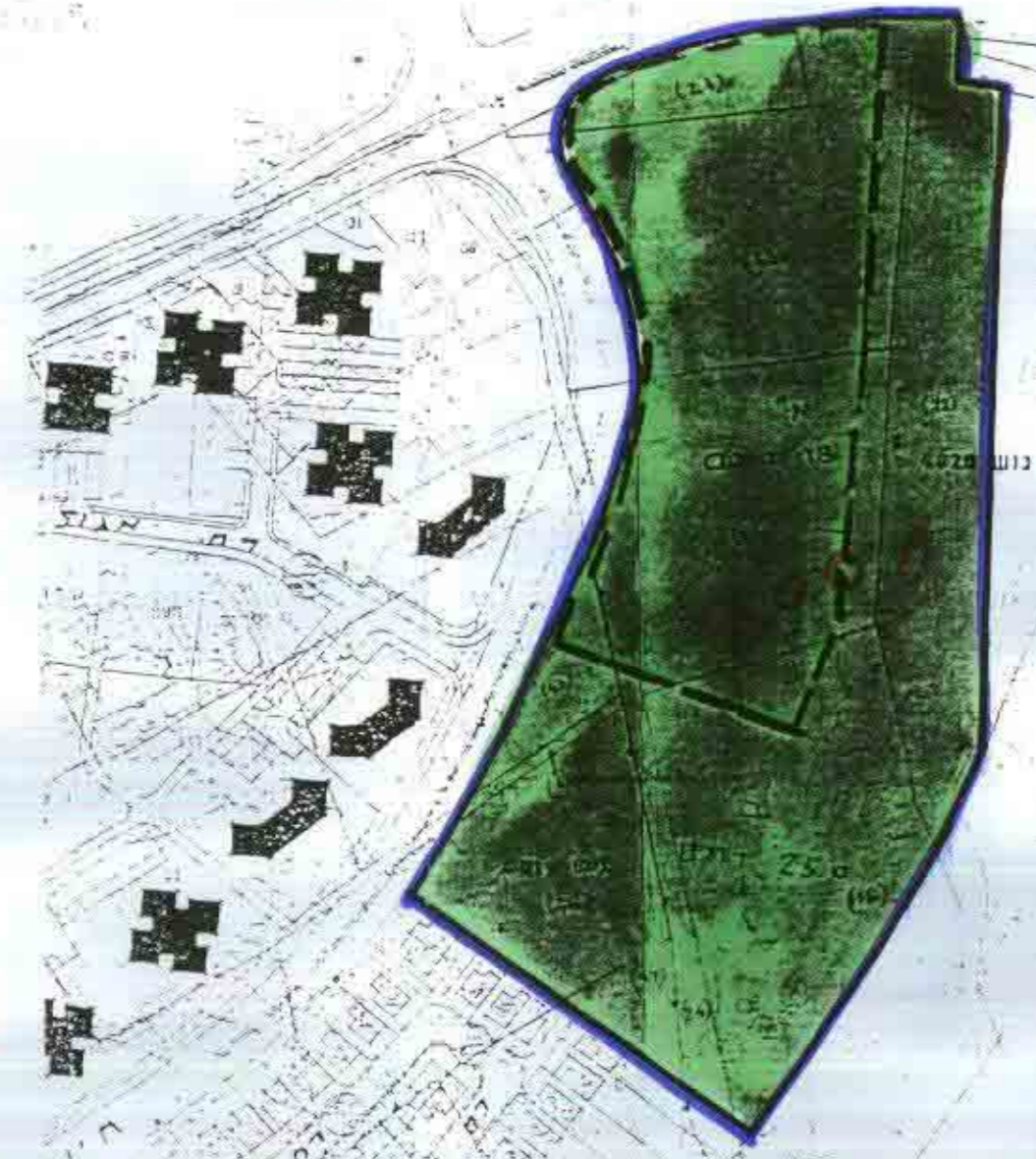
תכנית מפורטת לד/42  
שנוי לתמ. לד/425, ולד/1000

נפה : המלה  
מחוז : המרכז  
נוש : 4019 חח 47-45,43  
בעל הקרקע : 4020 חח : 55-53,24,22,21  
שטח התכנית : 43.0 ד'  
עורך התכנית : עיריית לוד - מח. הנדסה  
היום :

## מקרא

-  גבול התכנית
-  אזור לבניי צבור
-  שטח ציבורי פתוח
-  אזור מגורים א
-  שטח מיוחד למוסדות צבור
-  שטח לאיחוד וחלוקה
-  שטח לפארק עצמות

<p>משרד הפנים מחוז המרכז תוקף התכנון והמנהיג השלישי - 1965</p> <p><b>אישורים</b></p> <p>אישור תכנית מס. <u>42/425</u></p> <p>התכנית מאשרת מכח סעיף 108(ג) לחוק</p> <p>נבדק וניתן לחפיקד / נאשר מזכ"ל המחוז</p>	<p>תוקף התכנית ועדה לתכנון ולבנייה</p> <p>היום מסומנת מס. <u>42/425</u></p> <p>מס. <u>7391</u></p> <p>תוקף התכנית ועדה לתכנון ולבנייה</p> <p>מזכ"ל המחוז</p>
--	--



מצב חדש 1:2500

מצב קיים 1:2500