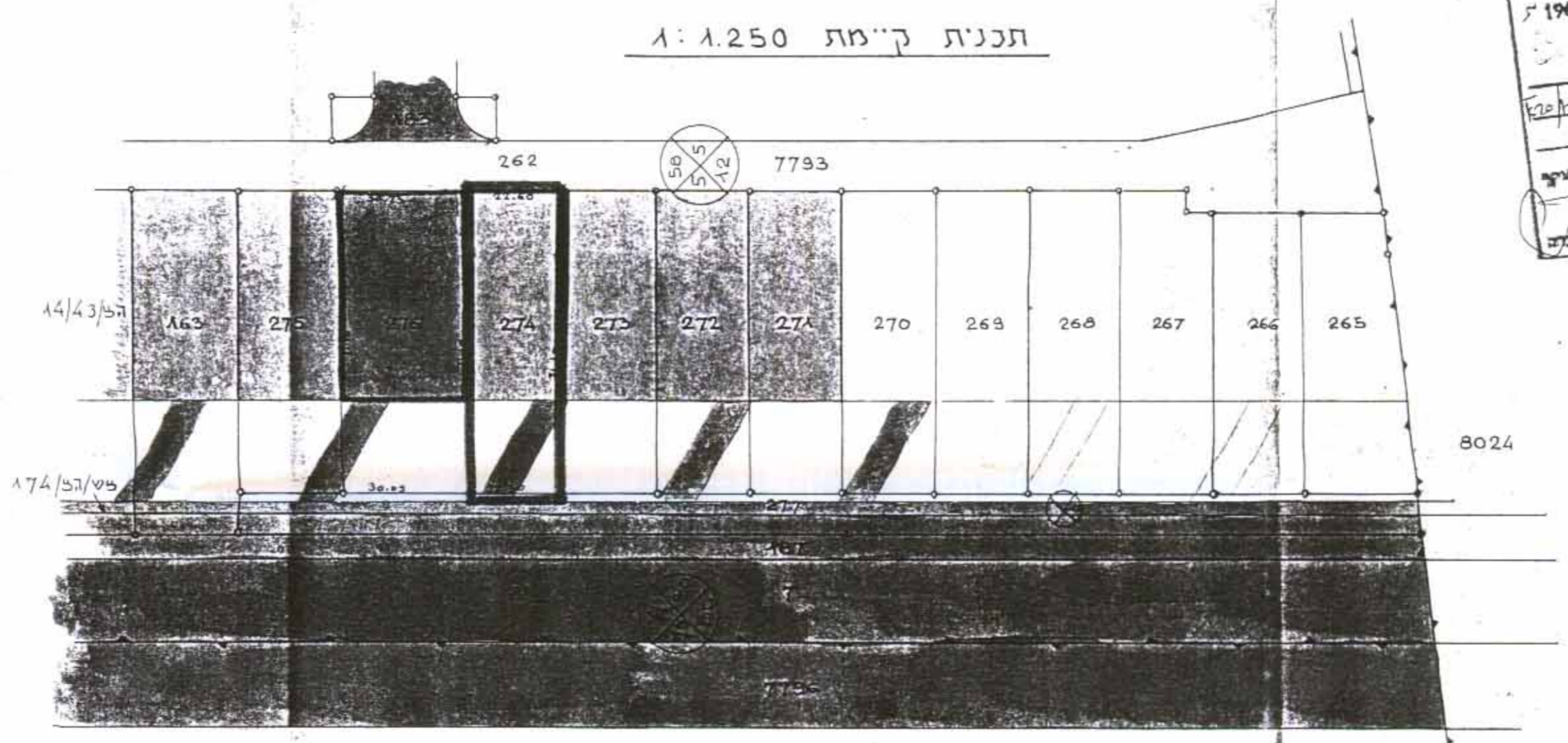
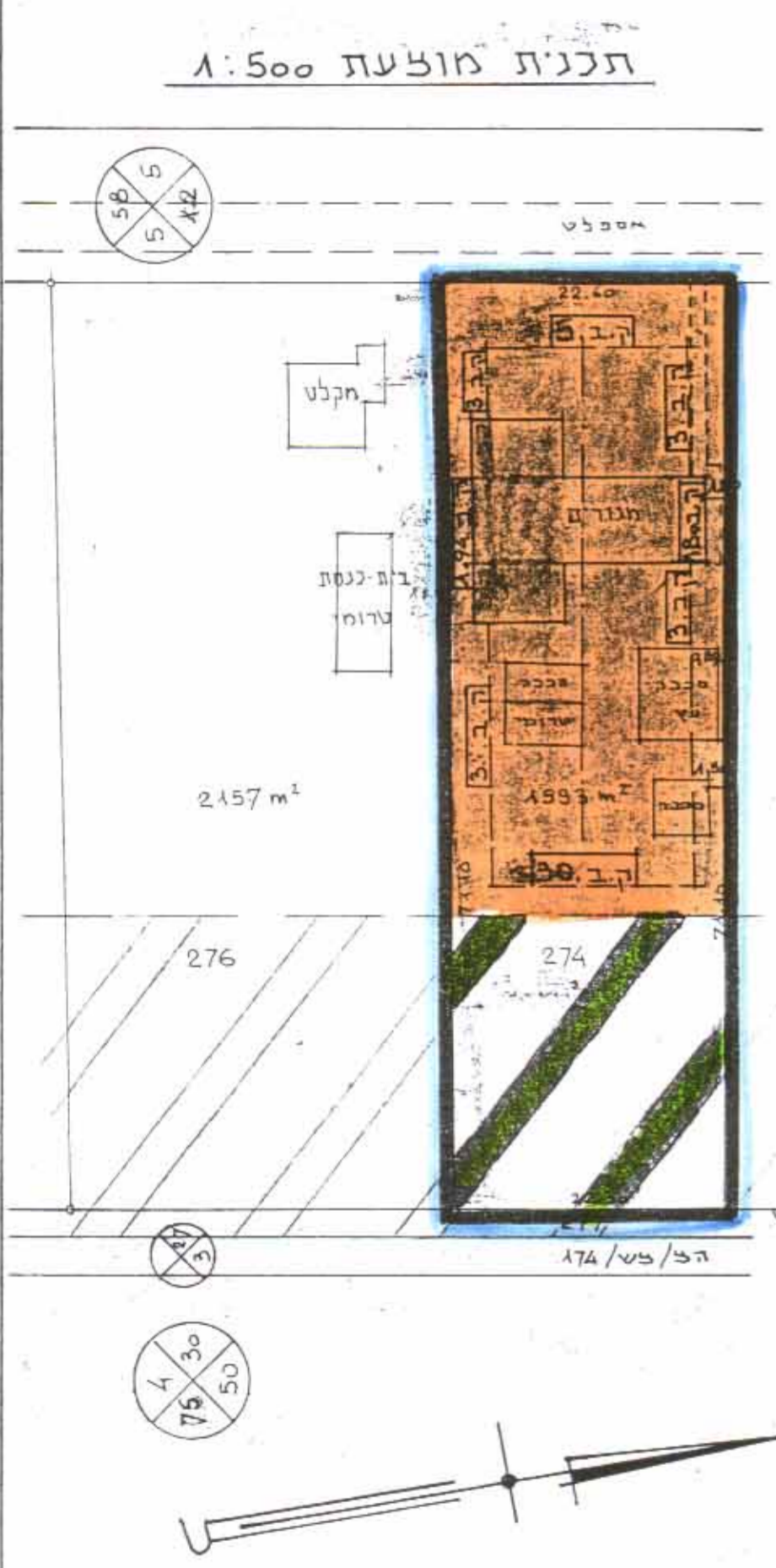
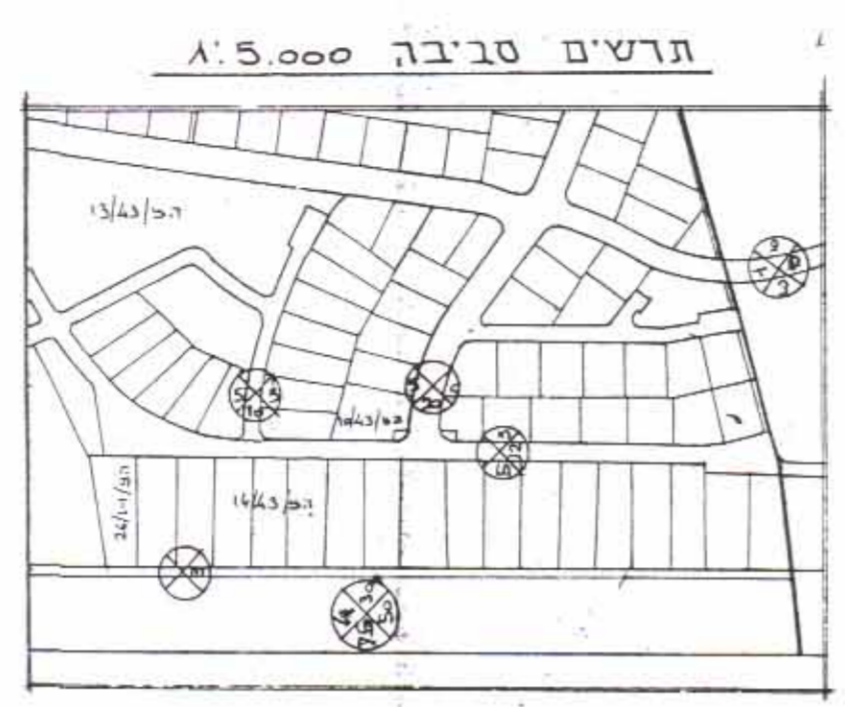


1.20/1/1/3

2 מתוך 1

2011

- מקרא**
-  גבול התכנית
 -  מגורים א'
 -  אזור לבניני ציבור
 -  אזור חקלאי
 -  החזקת קו סניקה
 -  דרך מאושרת



1984 גובי 1984
 מחוז המרכז
 מרחב תכנון מקומי שרונים
 תכנית מפורטת ה/1-1/20, שני לה/5, 122/5, ה/4/3
 המבקש: המועצה המקומית אבן-יהודה
 המתכנן: המחלקה טכנית ליד הועדה המקומית
 בעלי הקרקע: מינהל מקרקעי ישראל
 גוש 7793 חלקות 274
 רחוב קיבוץ גלויות אבן-יהודה
 שטח התכנית: 1.593 מ"ר

תאריך: 1980 יולי
 1982 יולי
 1983 יולי

משרד הפנים
 חוק התכנון והבניה חש"ב-1965
 מחוז המרכז
 מרחב תכנון מקומי שרונים
 תכנית מפורטת ה/1-1/20, שני לה/5, 122/5, ה/4/3
 הועדה המחוזית לתכנון ובניה
 מיום 1-8/84
 להכנת התכנית יזום
 מנכ"ל מנהל תכנון
 יושב ראש הוועדה

1985 חוק התכנון והבניה חש"ב-1965
 הועדה המחוזית לתכנון ובניה
 תכנית מפורטת ה/1-1/20, שני לה/5, 122/5, ה/4/3
 מיום 15/9/85
 הוועדה המחוזית לתכנון ובניה
 מנהל תכנון