מחוז המרכז

30.5.95

שטח תכנון עיר פתח-תקוה

תכנית שינוי מתאר מס' פת/ 11/219
שינוי לתכנית מתאר מס' פת/2000 ופת/ 219
קפה : פתח - תקוה

חוק התכנון והבניה, תשכ"ה-1965
ועדת המשנה לתכנון ולבניה פתח-תקוה
תכנית שינוי מתאר מס' פת/ 11/219
בישיבה מס' 206 מיום 17.10.93
הוחלט להמליץ בפני הועדה המחוזית לתכנון ולבניה
מנהל אגף לתכנון עיר | מהנדס העיר | יו"ר הועדה המקומית

גוש : 6373

חלקה 463

שטח התכנית: 0.504 ד'

הירדם : הוועדה המקומית לתכנון ובניה פת"ת
! שביתאי מרדכי רח' הפורצים 17 פת"ת

מחבר התכנית: ב. הרפז

מוגשת חסינים מחוז המרכז
חוק התכנון והבניה תשכ"ה 1965
הוגשה תכנית מס. פת/ 11/219
התכנית מאושרת מכח
סעיף 168(ג) לחוק
יו"ר הועדה

חיים עובר 17 פת"ת

מקרא

גבול תכנית

אזור מגורים ב'

תוספת בנייה

נבדק עמדת הועדה / מפקח
החלטת הועדה המחוזית / מפקח מרחבי
31.05.1995
מתכנן המחוז
27.08.1995
תאריך

הירדם :

המתכנן: הרפז מהנדסים
מהנדס בניין מס' 26910
רח' חובבי ציון 46 פ"ת
טל. 9311615

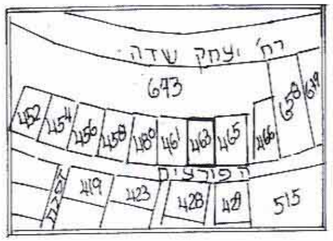

תרשים סביבה

ק.מ. 1:2500

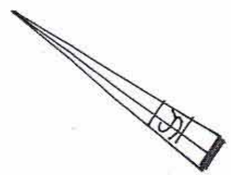

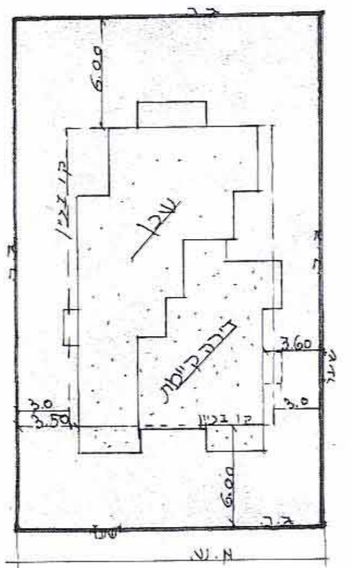

מצב קיים 1:250

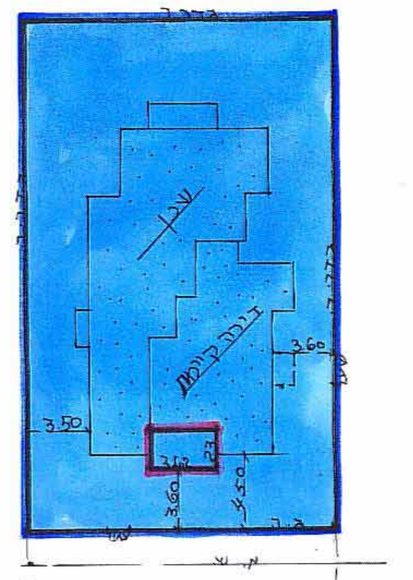

מצב מוצע 1:250