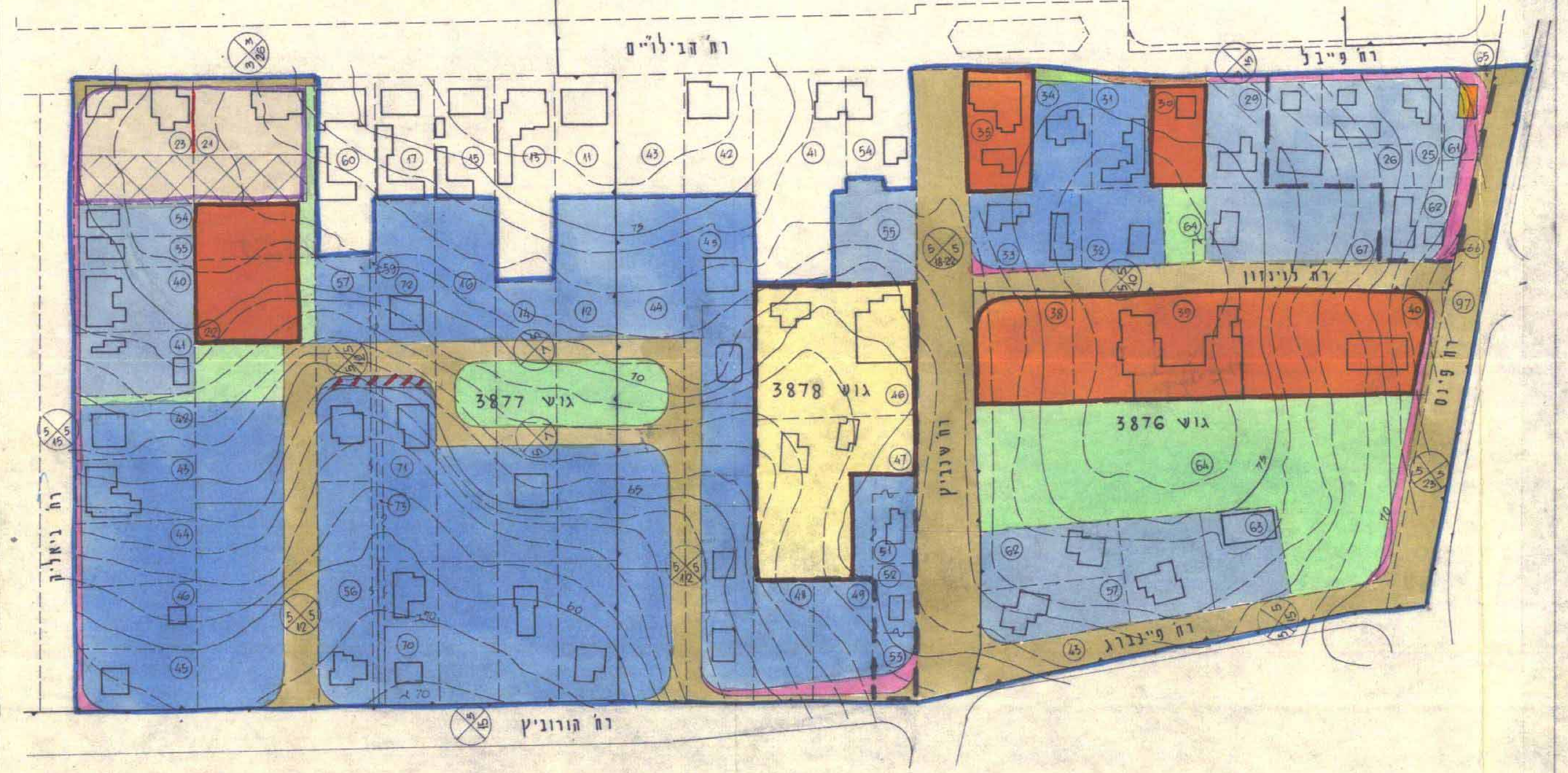

תכנית מוצעת 1:1250

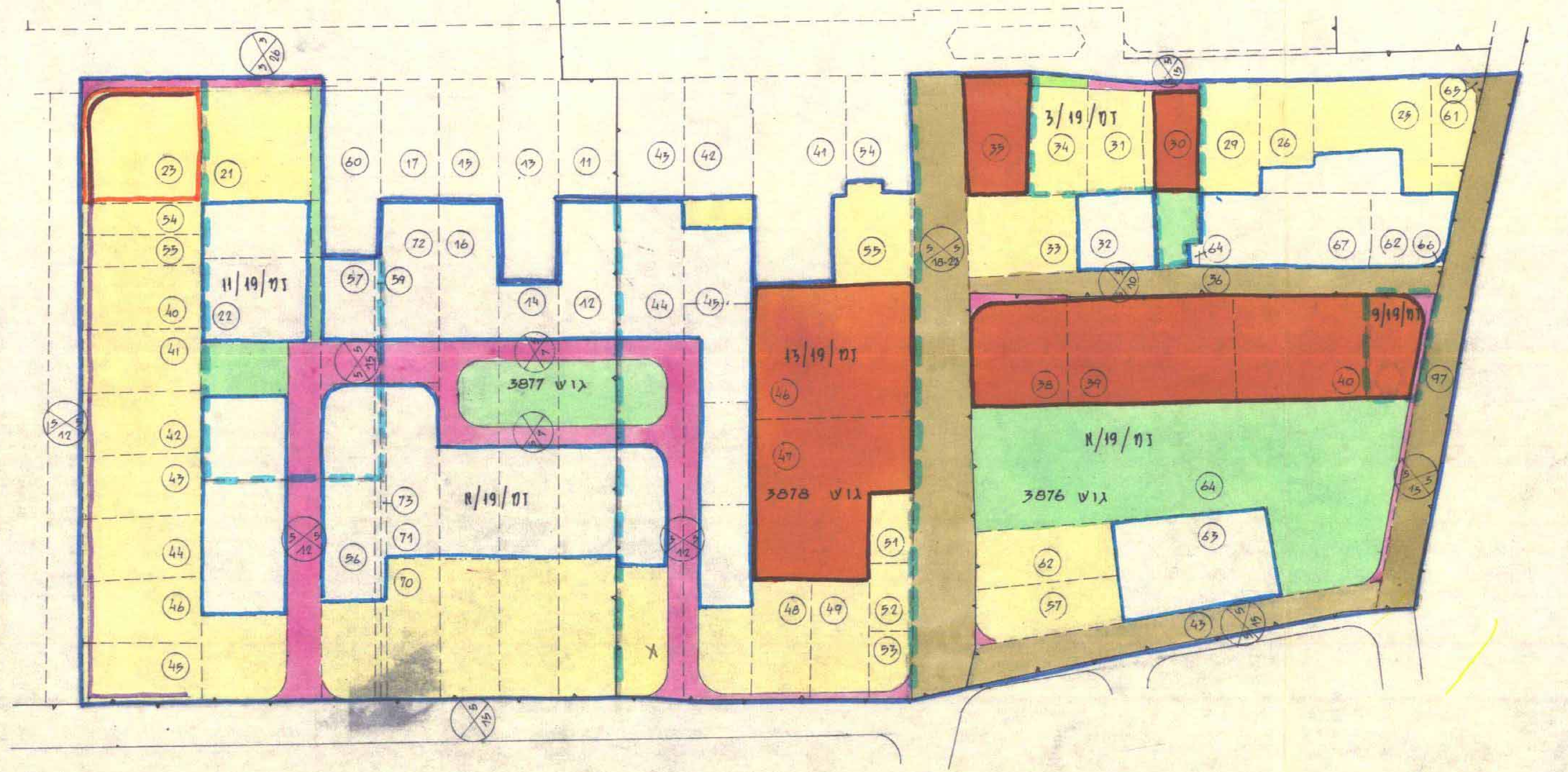

מצב קיים 1:1250

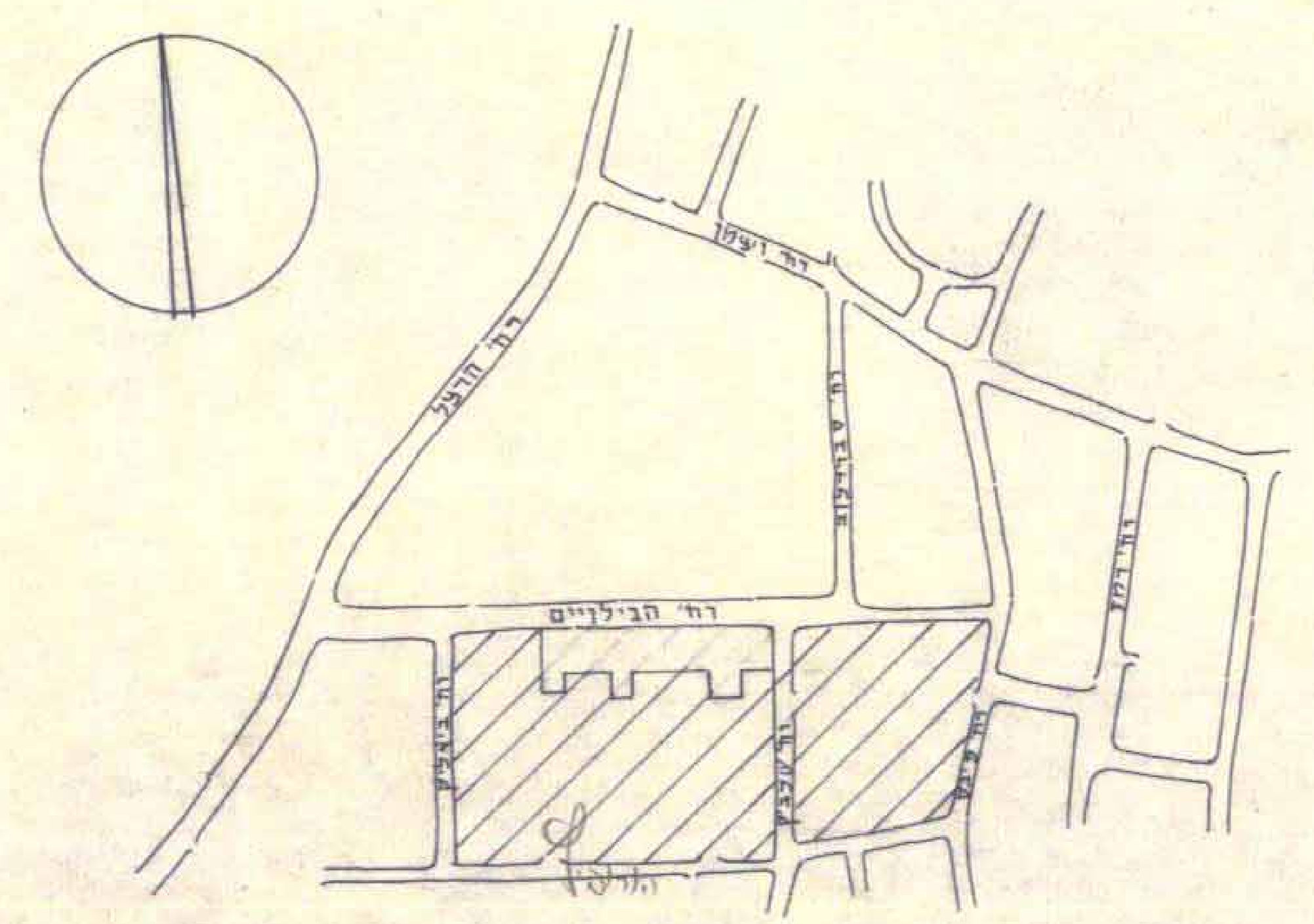

תרשים הסביבה 1:7500

לוח שטחים ואזורים

האזור	חדש: שטח בדונם	חדש: %	קיים: שטח בד'	קיים: %
מגורים ב'	60,680	58.8	35.759	34.7
" ג'			32.250	31.3
מסחרי	3,410	3.3		
החלמה ונופש	5,470	5.3		
בניני ציבור	10,685	10.4	13.506	13.1
ציבורי פתוח	10,780	10.5	10.630	10.3
דרכים	12,065	11.7	10.945	10.6
ס"ה	103,090	100.0	103.090	100.0

6.6.83

מרחב תכנון מקומי "זמורה"
תכנית מפורטת מס' זמ/532
שנוי ואחוד התכניות: זמ/19/א זמ/19/3 זמ/19/9 זמ/19/11 זמ/19/13 זמ/500

אחוד וחלוקת חלק מהתכנית בהסכמת הבעלים, או ללא הסכמתם.

מחוז: המרכז
נפה: רחובות.
מקום: גדרה

גושים:	3876	3877	3878
חלקות:	64-62, 57, 40-38	12-14, 16, 21-23, 40-46, 54-57, 59, 70-73	25, 26, 29-36, 39, 44-49, 51-53, 55, 61, 62, 64-67

חלקי חלקות: 97

בעלי הקרקע: שונים
יוזם ועורך התכנית: מועצה מקומית גדרה
שטח התכנית כ-103 דונם.

מקרא

- גבול התכנית
- גבול תכנית מאושרת
- גבול גוש ומספרו
- גבול חלקה ומספרה
- גבול מגרש קיים
- גבול מגרש מוצע
- גבול לאחוד וחלוקה
- אזור מגורים ב' חדש/קיים
- אזור מגורים ג'
- אזור מגורים ד'
- מגרש מסחרי
- חזית מסחרית
- שטח בניני צבור
- שטח צבורי פתוח
- החלמה ונופש
- בניה בקיר משותף
- דרך קיימת
- דרך חדשה
- דרך לביטול
- בנין קיים
- מס' הדרך / קו בנין / רוחב הדרך
- חניה
- מבנה להריסה

משרד הפנים
חוק התכנון והבניה תשכ"ה-1965
מחוז מרכז
מרחב תכנון מקומי זמורה
תכנית מפורטת מס' זמ/532
הוקרה בהועדה בישיבתה ה 40/4
מיום 16.2.83

חוק התכנון והבניה
16.2.83
13/6/83
12.11.81

תאריך: 21.9.81, 17.12.81

חתימת היוזם: