

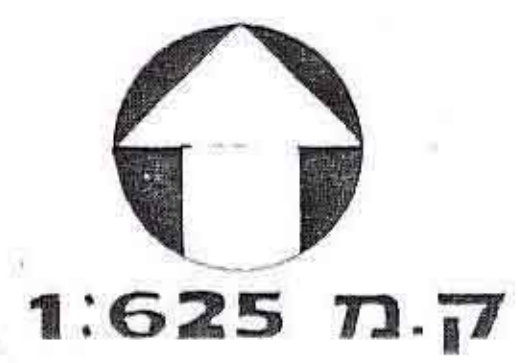
מרחב תכנון מקומי "המרכז" שינוי תכנית מפורטת ממ/7003 תקון לתכנית מפורטת ממ/1170

חוק התכנון והבניה תשי"ב-1965
חוקה המיוחדת לתכנון ולבניה עיר
ת"ת ר"מ 2

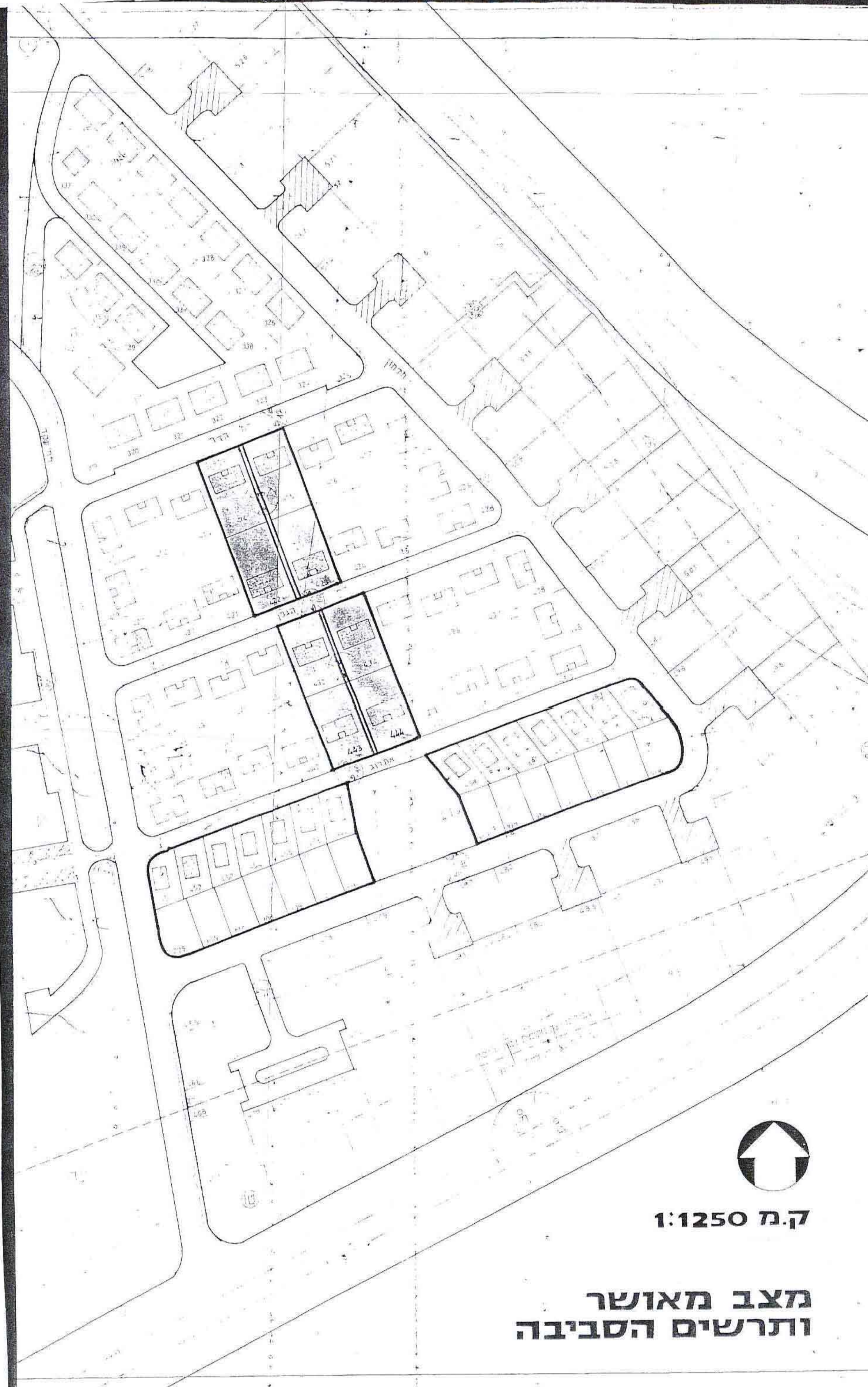
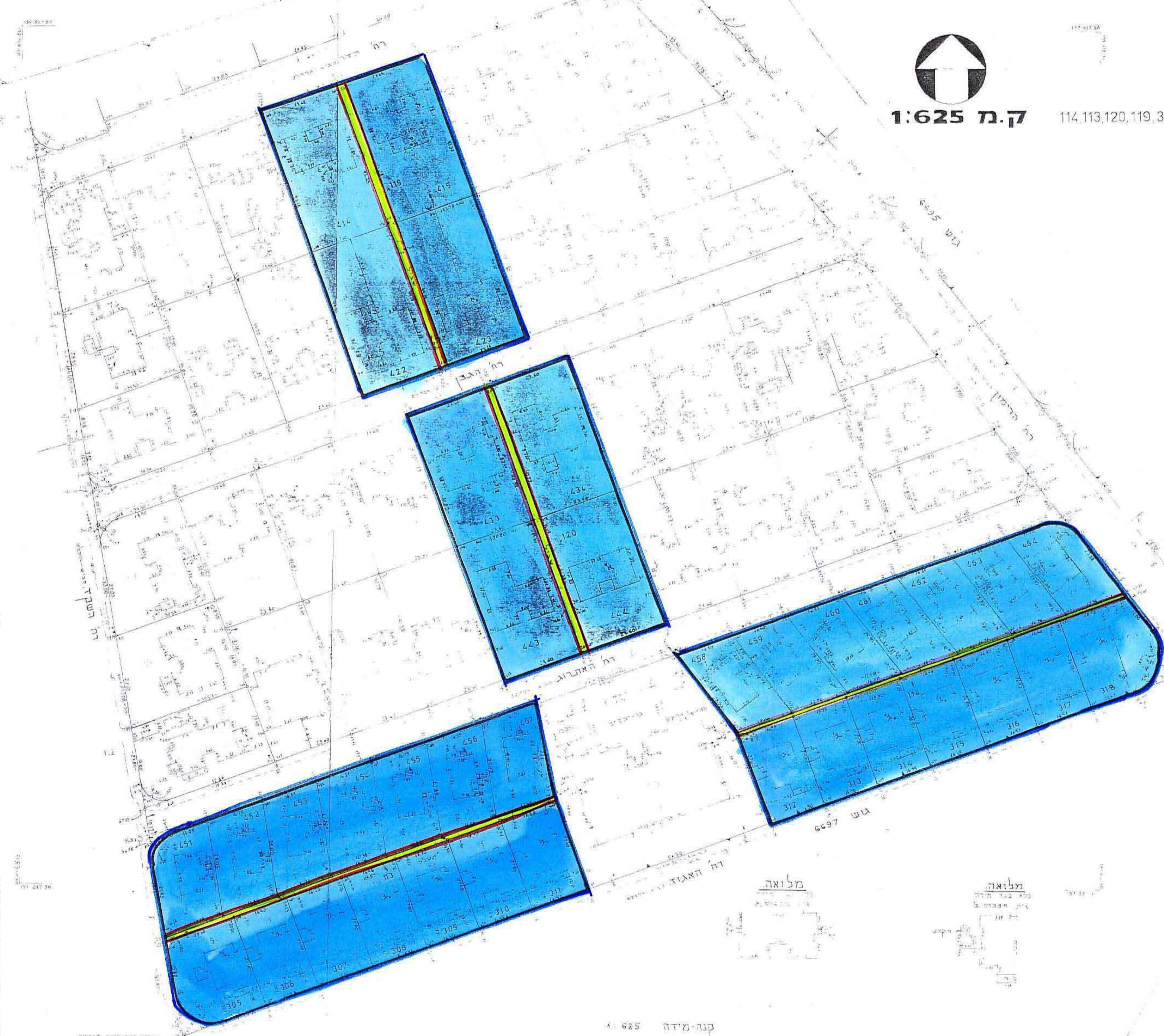
הכינון בשם כ"כ/350
לחוקה בישיבה מס' 23/4
תמונה 1/20/1/20

תמונה המרה
לשם ראש העיר

- מחוז | המרכז
- נפה | פתח תקוה
- מועצה מקומית | נוה מונסון
- גוש | 6502
- מגרשים | 114,113,120,119,318-305,464-451,444,443,434,433,423,422,415,414
- שטח התכנית | 21.673 ד'
- בעל הקרקע | מנהל מקרקעי ישראל
- היחם | שכון עובדים בע"מ
- המתכנן | שכון עובדים-מחלקת התכנון



מצב קיים בשטח



מצב מאושר ותרשים הסביבה



לוח שטחים-מצב-קיים בשטח

אזור	מגרש מס'	שטח מגרש מטרעם	מספר דירות	שטח האזור ב מטר
מגורים ב	415	414	8	8024
	422	423		
	433	434		
מגורים ב	451	464	28	13072
	305	318		
שביל נקוו	119	120		577
	113	116		
סה"כ				21673

לוח שטחים-לפי תכנית מאושרת

אזור	מגרש מס'	שטח מגרש מטרעם	מספר דירות	שטח האזור ב מטר
מגורים ב	415	414	8	7855
	422	423		
	433	434		
מגורים ב	451	464	28	13310
	305	318		
שביל נקוו	12	15		508
סה"כ				21673

יש להשתמש בתוכנית זו כעדות בלבד ויש להתייעץ עם המשרד המרכזי לתכנון ולבניה עיר ומועצה מקומית נוה מונסון על כל שינוי או תוספת לתוכנית זו.

התוכנית אינה מהווה אחריות על ידי המשרד המרכזי לתכנון ולבניה עיר ומועצה מקומית נוה מונסון.

תמונה 1/20/1/20

חתימת בעל הקרקע
חתימת היזם/מועצה
תאריך: 2.2.1981