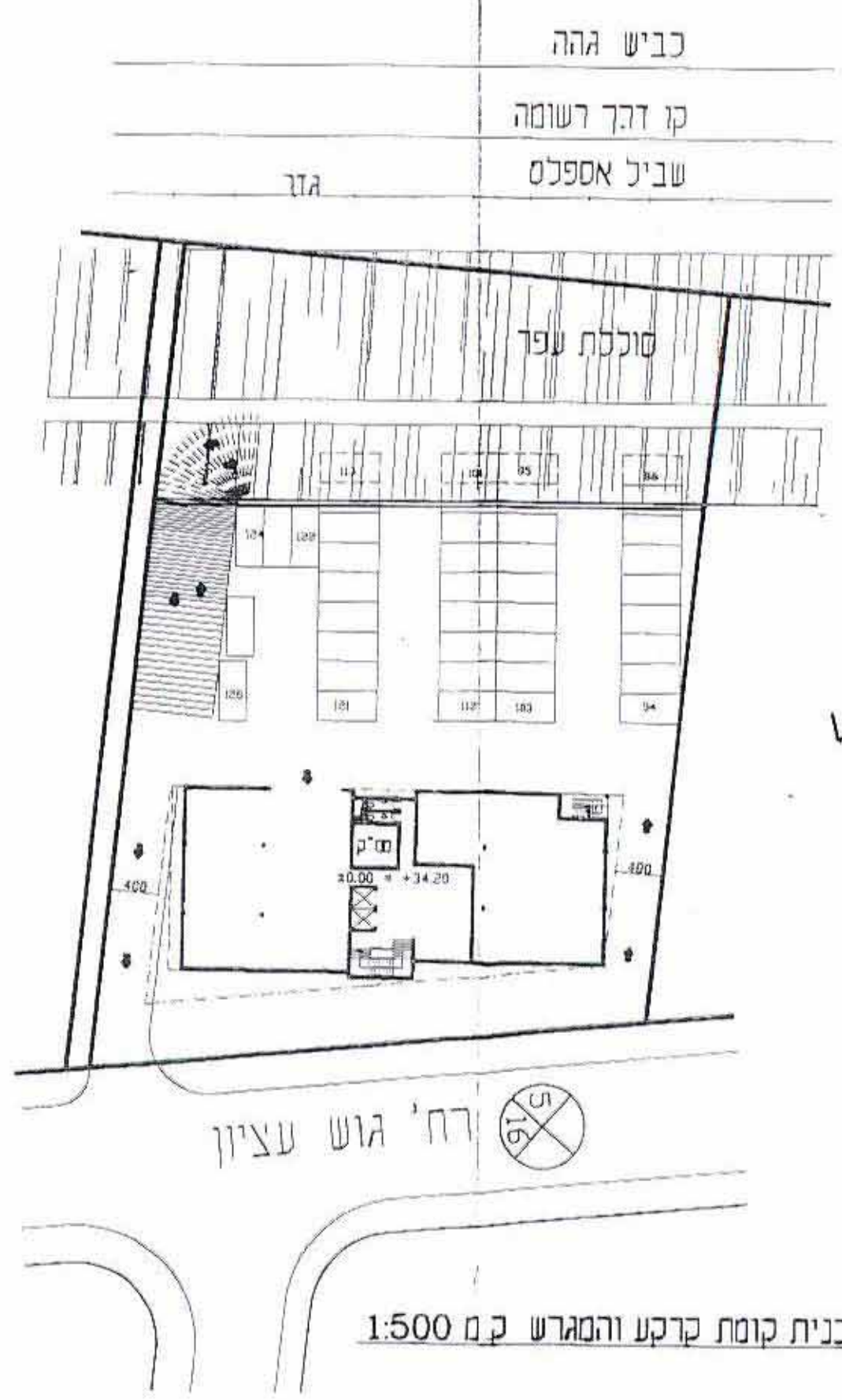


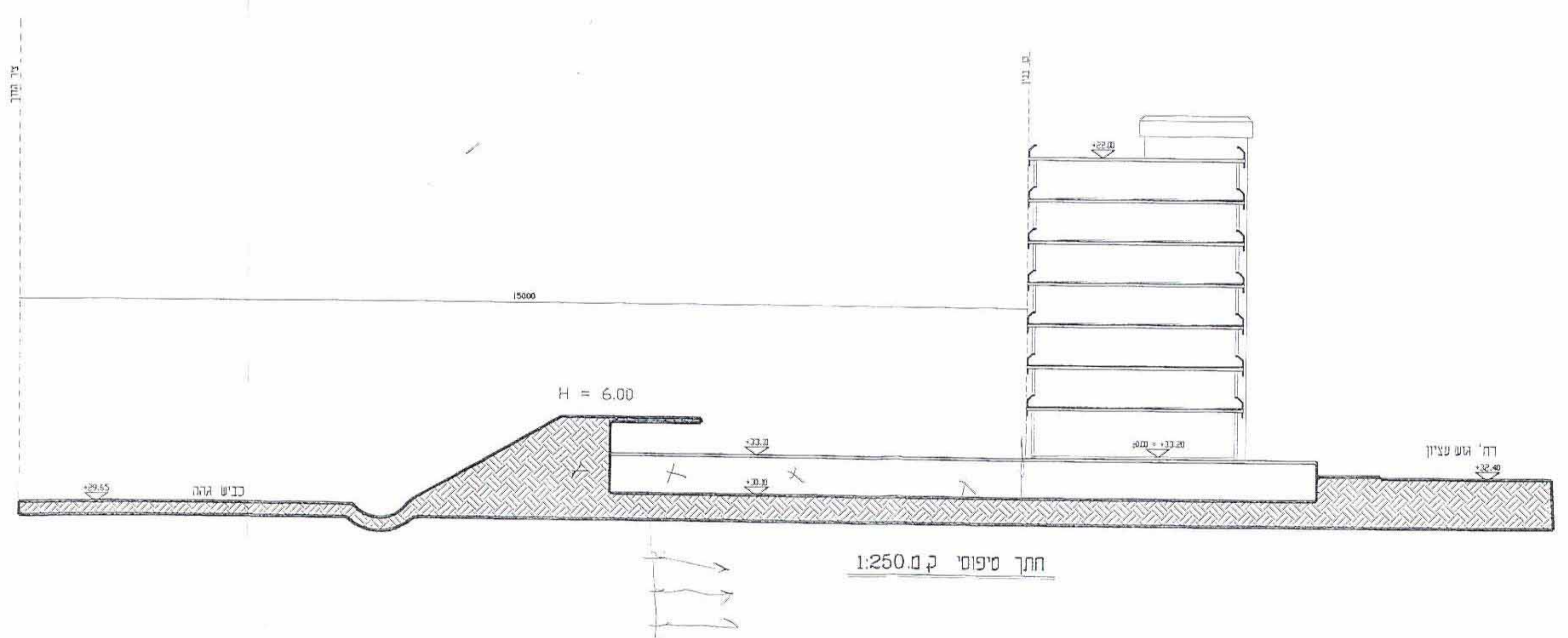
תכנית קומה סופית ק.מ. 1:250



תכנית קומת קרקע והמגרש ק.מ. 1:500



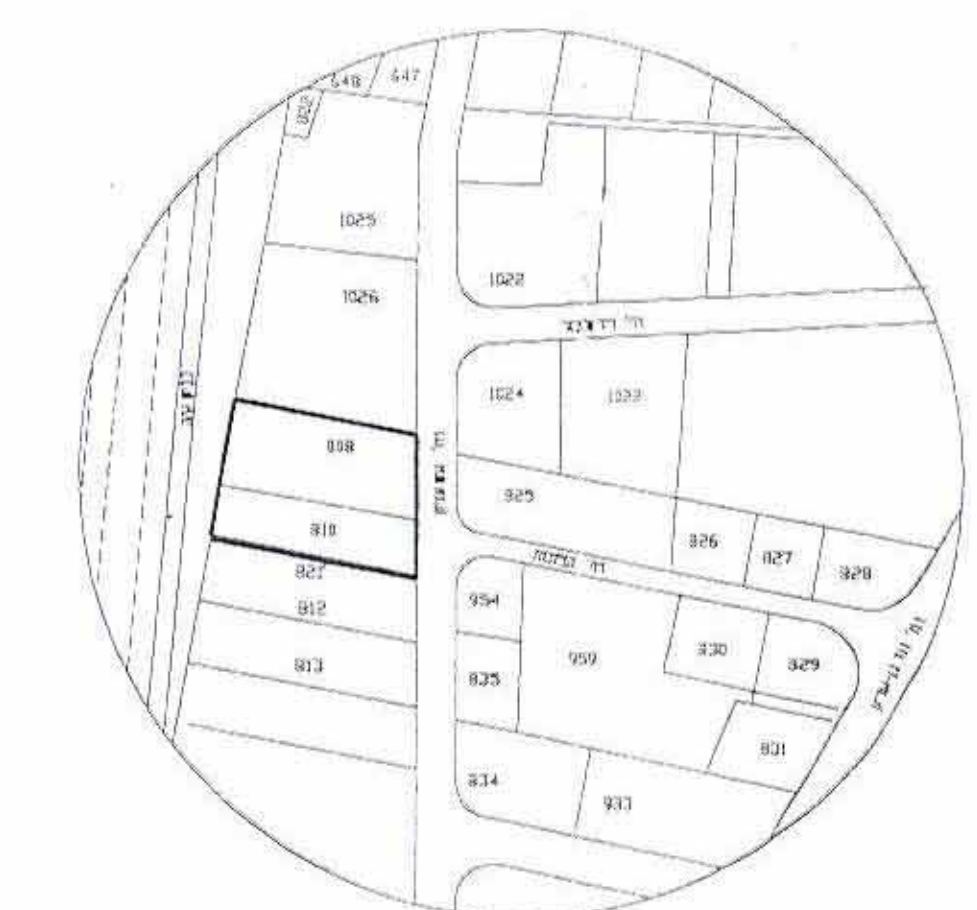
תכנית קומת מרתף ק.מ. 1:500



חתך טיפוסי ק.מ. 1:250



תכנית מוצעת		מצב קיים	
שטח בסיס	מגרש מס'	שטח בסיס	מגרש מס'
1005	8000	580	1808
798	8001	425	1810
1202	8002	1202	א
3005	סה"כ	3005	סה"כ



תרשים המבנה ק.מ. 1:2500

- מקרא
- גבול התכנית
 - אזור מגורים ב
 - שטח פרטי פתוח
 - שטח ציבורי פתוח
 - אזור מסחרי
 - שטח לחניה פרטית
 - מספר הדרך
 - קו בנין מינימלי מגבול הדרך
 - רוחב הדרך

✓ מרחב תכנון מקומי "המרכז"

- ✓ תכנית שינוי מתאר מס' 3094/מ
- ✓ שינוי לתכנית 3014/מ
- ✓ איחוד וחלוקה בהסכמת הבעלים
- ✓ מחוז: המרכז
- ✓ הנפה: פתח תקוה
- ✓ מקום: גבעת שמואל
- ✓ גוש: 6189
- ✓ חלקות: 810, 808
- ✓ שטח התכנית: 3005 מ"ד
- ✓ בעלי הקרקע: ויקטור וג' קליין זילכה, דוד דוידוף
- ✓ כתובתם: העסקה 54, סביון - הציונות 9, ג. שמואל
- ✓ היוזמים: בעלי הקרקע והועדה המקומית לתכנון ולבניה "המרכז"
- ✓ עורך התכנית: אינג' ליאונרדו שליפר
- ✓ כתובתו: הברוש 6-סביון סל: 340550-03

חתימת הבעלים:
חתימת המתכנן: