

מצב חדש ק.ג.מ. 1:250

21 NOV 1985

0587
1נגר
SA 4029
ATLAS
C.D. 19


רח' הגבעה
(515)

מרחב תכנון מקומי 'המרכז'
תכנית מפורטת מס' ממ/4029
שנוי לתכנית מפורטת מס' שד/23/534

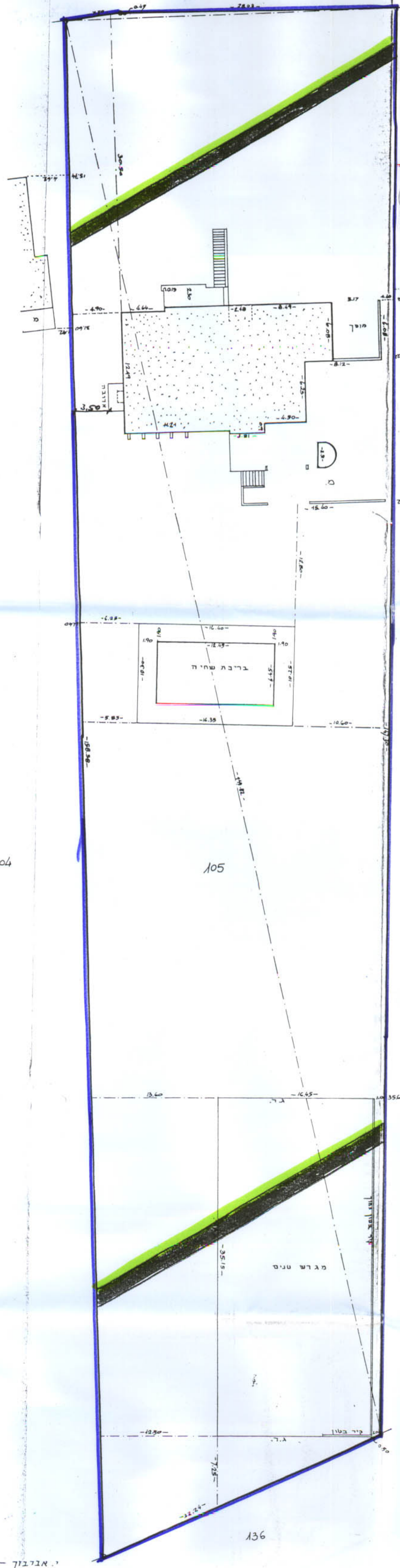
משרד הפנים
חוק התכנון והבניה תשכ"ה-1965
מחוז <u>מרכז</u>
מרחב תכנון מקומי <u>מרכז</u>
תכנית <u>מרכז</u>
הוצאה והסמכה בישיבת ה- <u>7/11/85</u>
מס' <u>26186</u>
לוחיות ומסמכים לציל
מס' <u>42/4</u>
מס' <u>42/1986</u>
מס' <u>42/1986</u>
מס' <u>42/1986</u>

מחוז המרכז
נפה: פתח-תקוה
מועצה מקומית: סביון
גוש: 6722
חלקה: 105
מגרש: 234
היוזם: ריצ'רד וורדה קורנהאוזר
בעל הקרקע: מ.מ.י.
מחבר התכנית: בזנר-ארדנבוים
אדריכלים
שטח התכנית: 4.991 דונם

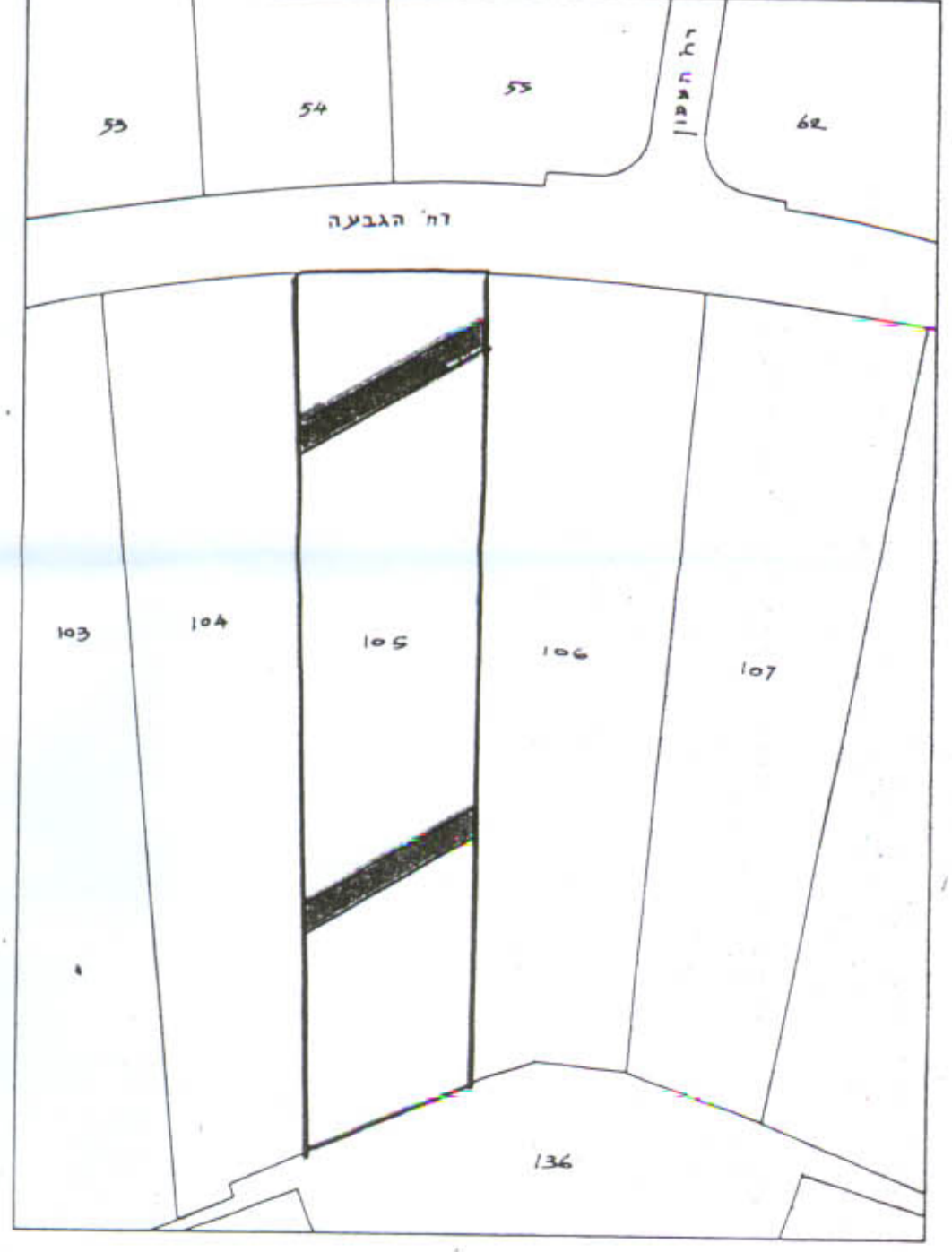
חוק התכנון והבניה תשכ"ה-1965
הוצאה והסמכה בישיבת ה- <u>7/11/85</u>
מס' <u>26186</u>
לוחיות ומסמכים לציל
מס' <u>42/4</u>
מס' <u>42/1986</u>
מס' <u>42/1986</u>
מס' <u>42/1986</u>

מקרא:

 גבול התכנית
 אזור חקלאי
 בית קיים

חותמות



תושים הסביבה ומצב קיים לפי שד/23/534
ק.ג.מ. 1:1250



י. אבנר - מודד מוסמך מ.ר. 461
 קל אביב, מודיעין 6, 4295-03
 חדר ציוד, הקונגרס 6, 17956-054
 מודד מוסמך