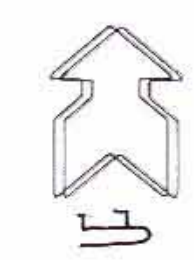
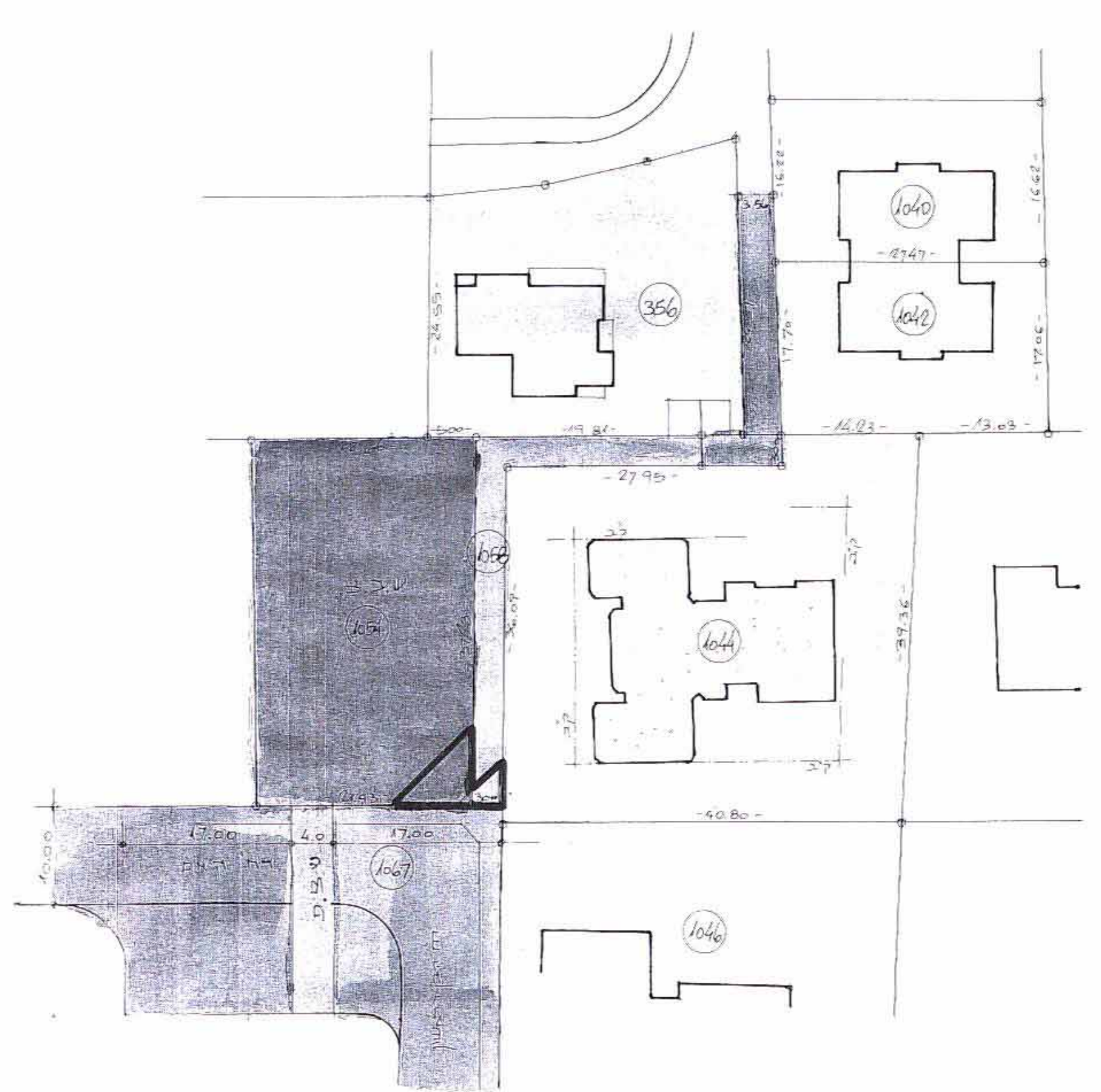



מצב קיים  
1:500



מרחב תכנון מקומי ראשון לציון  
תכנית שינוי מתאר ומפורטת רצ/ 52/5/1  
המהווה שינוי לתכנית מתאר רצ/ 5/1 - רצ/5/1/43

Handwritten notes and signatures in the top right corner.



מחוז : המרכז  
נפה : רחובות  
עיר : ראשון לציון  
גוש : 3926  
חלקה : החלק מחלקות-1054, 1058

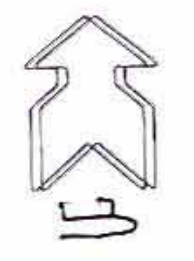
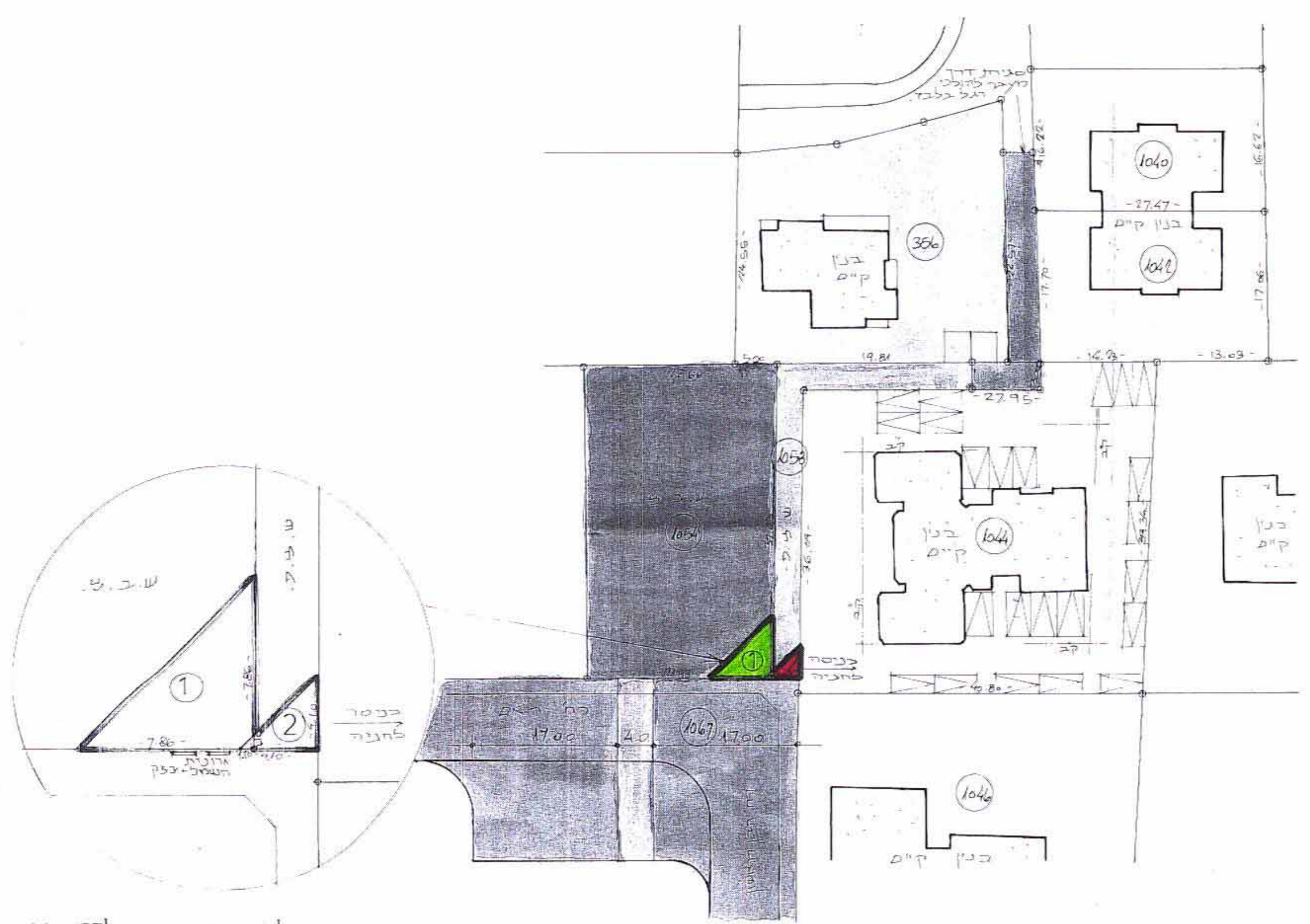
מספר תוכנית מקומית / מספר תוכנית מפורטת / מספר תוכנית מפורטת (מספר תוכנית) / מספר תוכנית מפורטת  
20.11.85  
תאריך

משרד המגורים מחוז המרכז  
תוכנית שינוי מתאר ומפורטת  
2015  
ישור תכנית מס. 52/5/1/43  
התכנית מאושרת על-פי  
סעיף 1108 (א) לחוק  
עיר הוד השרון

שטח התכנית : 0.039 דונם  
בעלי הקרקע : עיריית ראשון לציון  
יזום התכנית : עיריית ראשון לציון

עורך התכנית : "אנך" תכנון אדריכלות ובינוי ערים • שמואל בן-שחר מה. 21664

מצב מוצע  
1:500



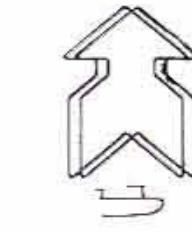
חתימת שרך התכנית  
תכנון אדריכלות ובינוי ערים  
אנך  
9667667  
9678673

חתימת יזום התכנית  
חתימת בעלי הקרקע  
תאריך:

טבלת שטחים

שטח	ייעוד	מספר מדרש זמני
30,29	ש.צ.פ.	1
9,00	דרך חדשה	2

תרשים הסריבה  
1:2500



- מקרא:
- גבול התכנית
  - אזור מגורים ג'
  - אזור מגורים ב'
  - שטח לבניית ציבור
  - שטח צבורי פתוח
  - דרך קיימת
  - הרחבת דרך

הגדלה במקב: 1:500 לקב: 1:200