


מכ"מ 548/א
מ/כ/א/548/א
מ/כ/א/548/א
מ/כ/א/548/א

מחוז מרכז - מרחב תכנון מקומי "הדרים"

תכנית מפורטת מס. הר/בנו/548/א

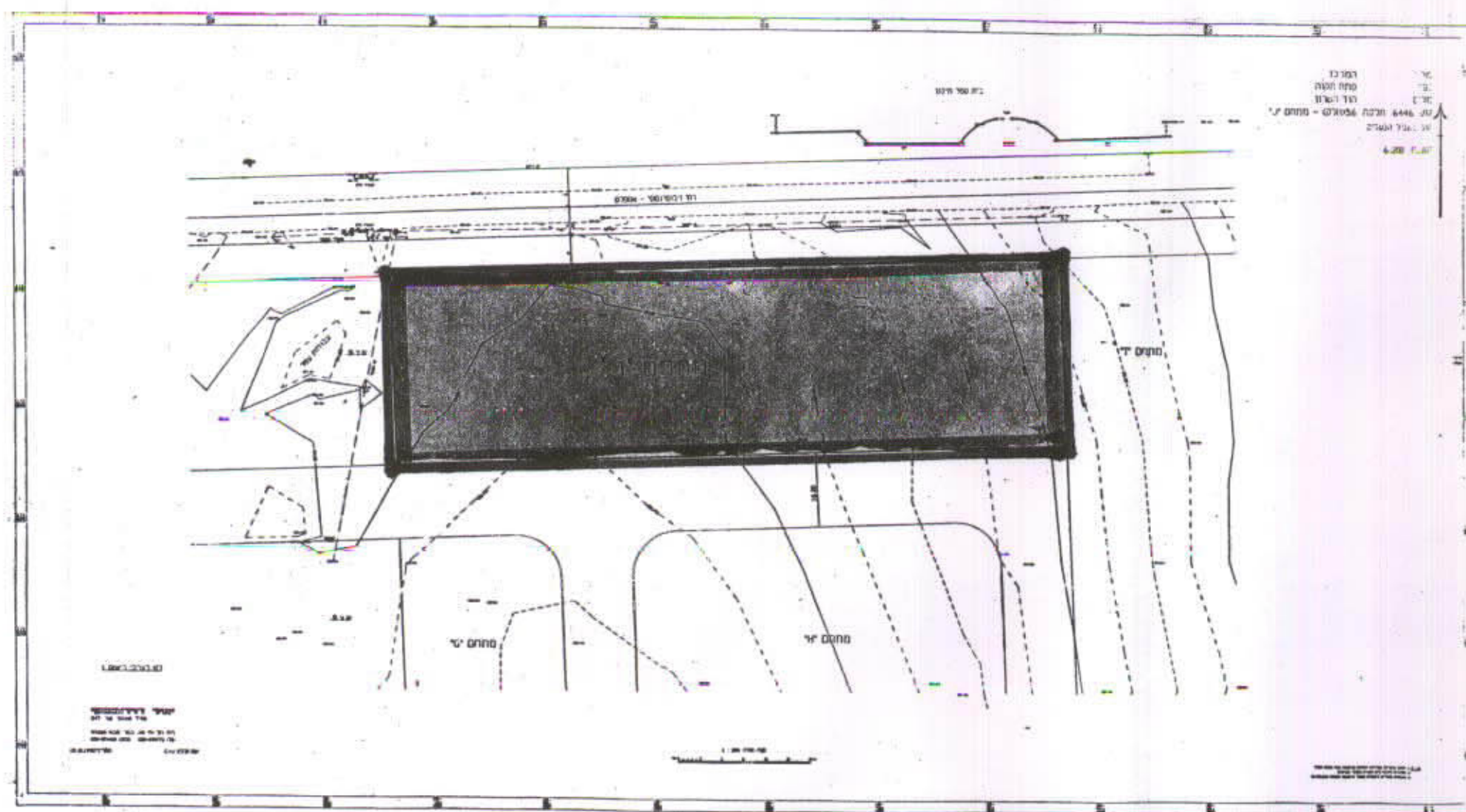
שני של חלק מתכנית מתאר מקומית הר / בנו / 548



מחוז : המרכז
נפה : כתח תקוה
מקום : הוד השרון
גוש : 6446 חלק מחלקה 13
בעל הקרקע : פרדס מרגלית בע"מ
שלמה א.אנגיל בע"מ
גמל תשואה להשקעות בע"מ
היוזם : בעלי הקרקע
המבצע : בעלי הקרקע
קנה - מידה : 1 : 1250
שטח התכנית : 6.298 ד'
עורך התכנית : קיזר, לקנר - אדריכלים

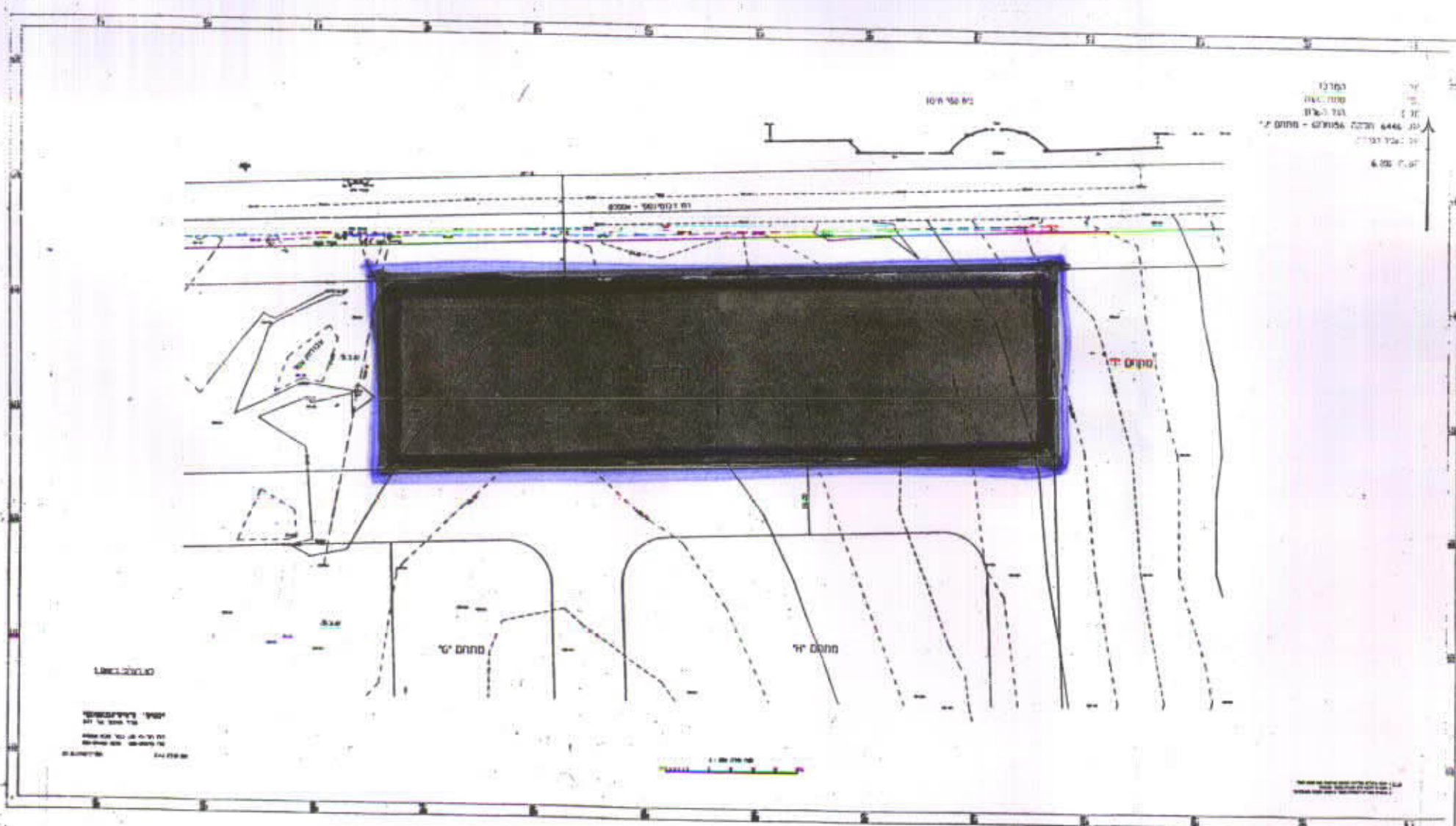
מצב קיים

ק.מ. 1:1250



מצב מוצע


ק.מ. 1:1250



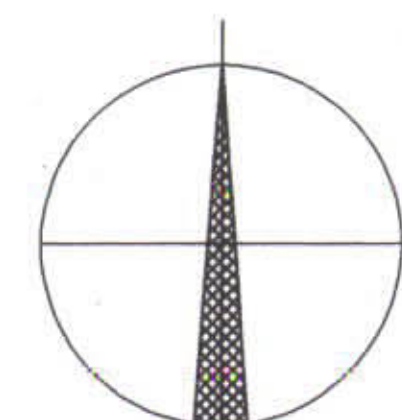
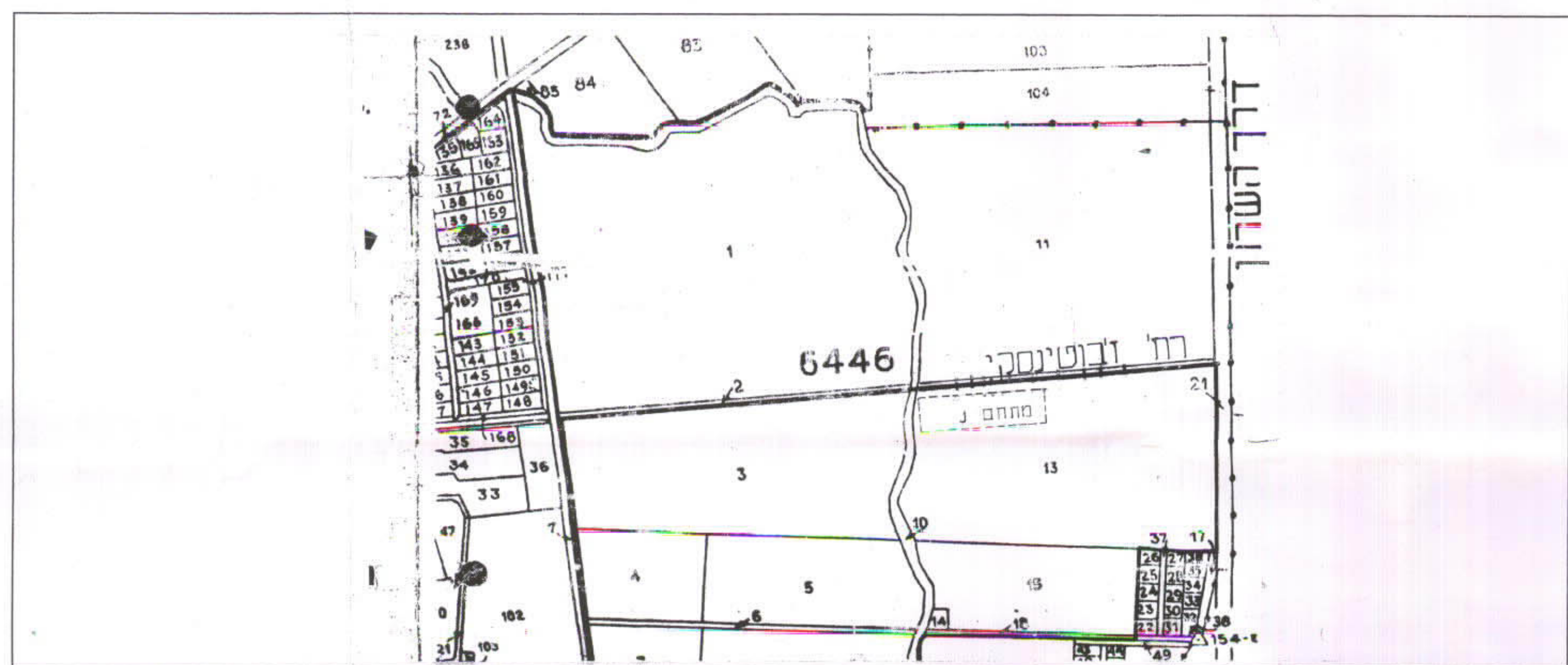
חתימות

מתן תוקף	עורך התכנית ד. קיזר, מ. קיזר, א. לקנר אדריכלים רח' ביאלק 164 רמת-גן 5252 טל. 7526297	היוזם פרדס מרגלית בע"מ שלמה א.אנגיל בע"מ גמל תשואה להשקעות בע"מ	בעל הקרקע פרדס מרגלית בע"מ שלמה א.אנגיל בע"מ גמל תשואה להשקעות בע"מ
תאריך	תאריך	תאריך	תאריך

מקרא :



גבול תכנית
איזור מסחרי



תרשים סביבה

ק.מ. 1:5000

מ/כ/א/548/א
מ/כ/א/548/א
מ/כ/א/548/א