

14.09.95

מהוז המרכז
 מרחב תכנון מקומי שרונים
 תכנית שינוי מתאר הצ/2-120/1 כפר-יונה
 שינוי לתכנית מתאר הצ/150 ולהצ/2-48/1
 מועצה מקומית כפר-יונה

גוש : 8148

חלקה : 49, ה"ה 43

היוזם: בעלים והועדה מקומית-שרונים

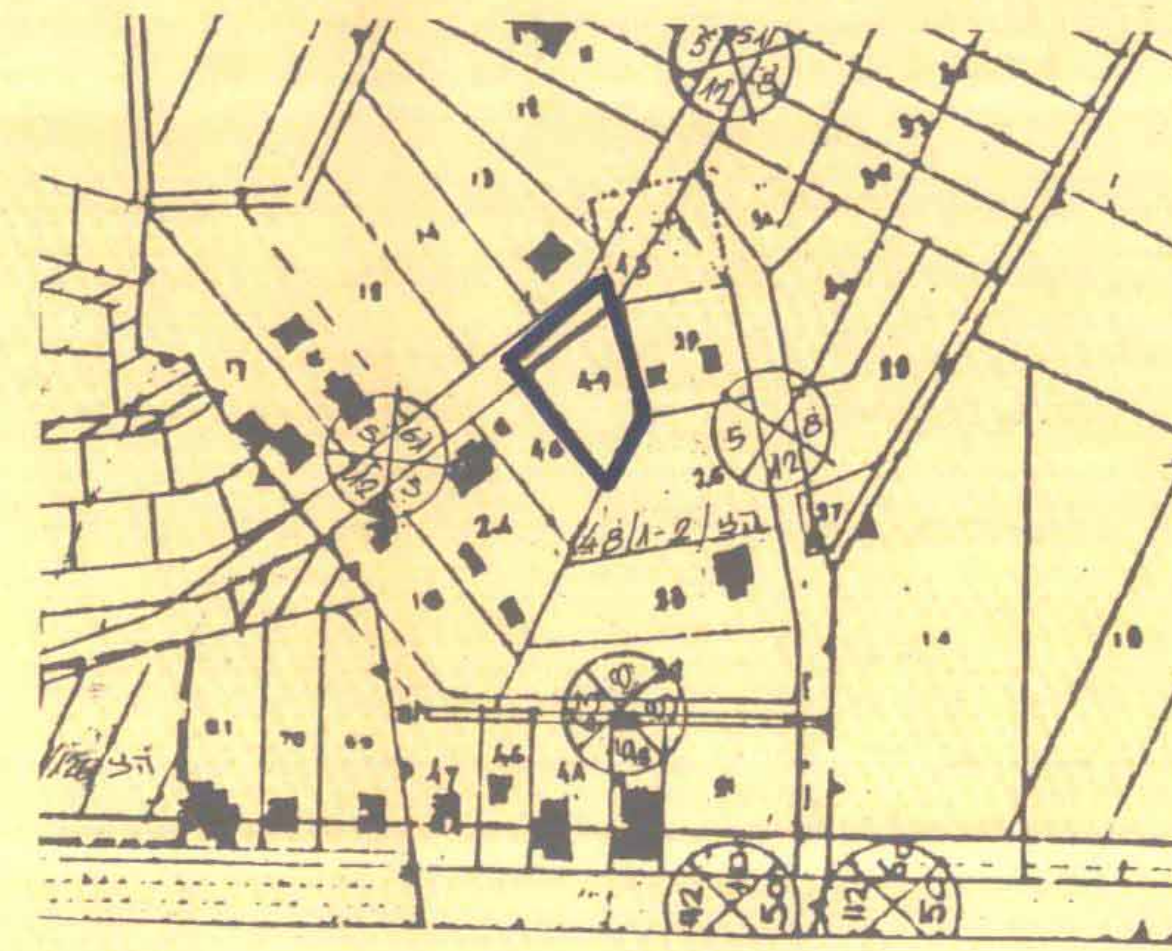
המתכנן: הועדה מקומית שרונים

בעלי הקרקע: פרטיים

שטח התכנית: 1.408 מ"ר

קנה מידה 1:250

תושיב סביבה ק.מ. 2500 א.



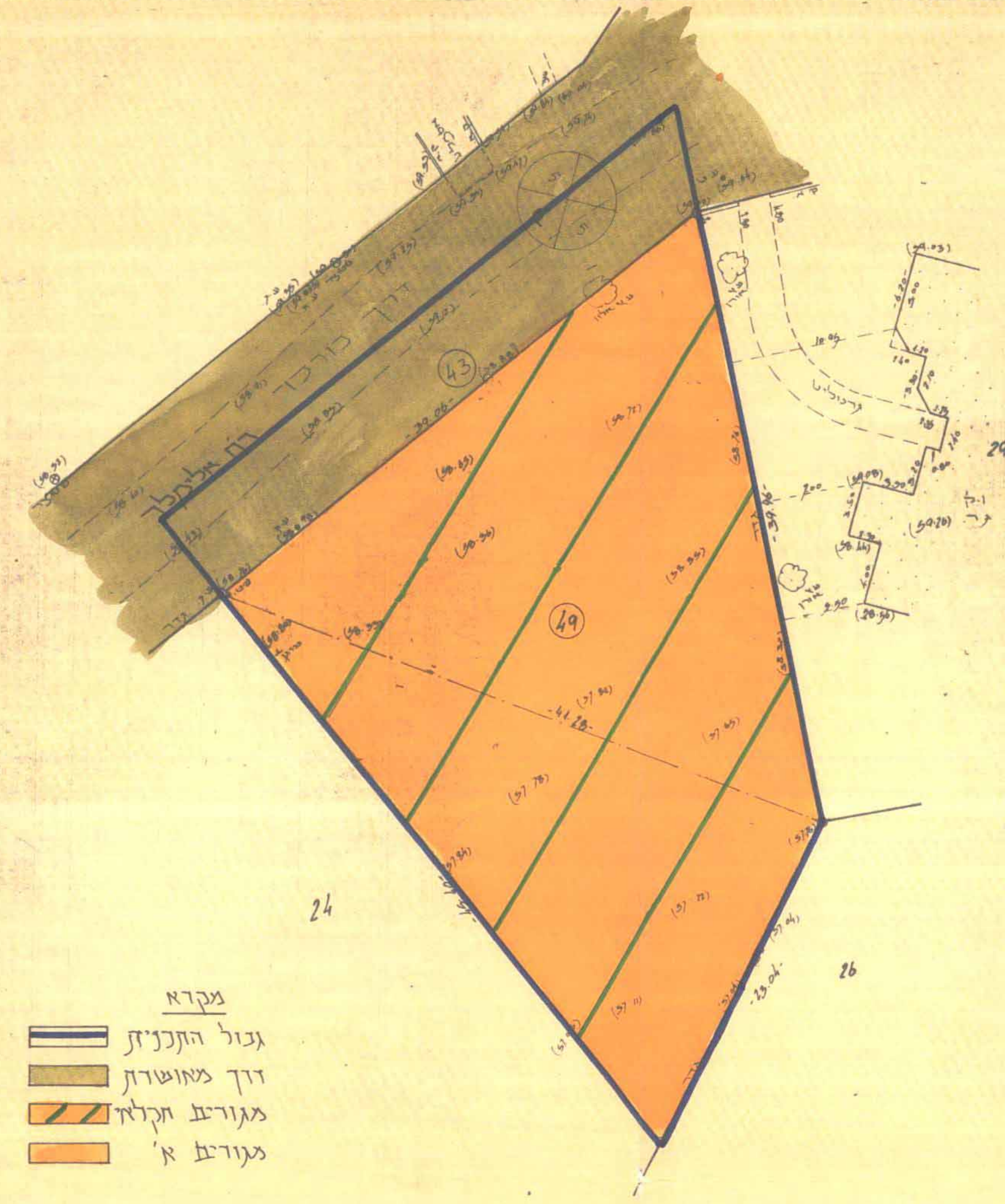
- הערות:
1. לא לצרכי רישום.
 2. הגבויים משורים כרש עירונית.
 3. התכנית מבוססת על גוש רישום 8148 ונחונים של המרכז לקיפוי ישא ום עפי חכנית חפורט הצ/12-48.

ד"ר י. בן אבני
 618 מ.ד.

משרד ממשל
 טל. 09-610482
 פקס 09-622396

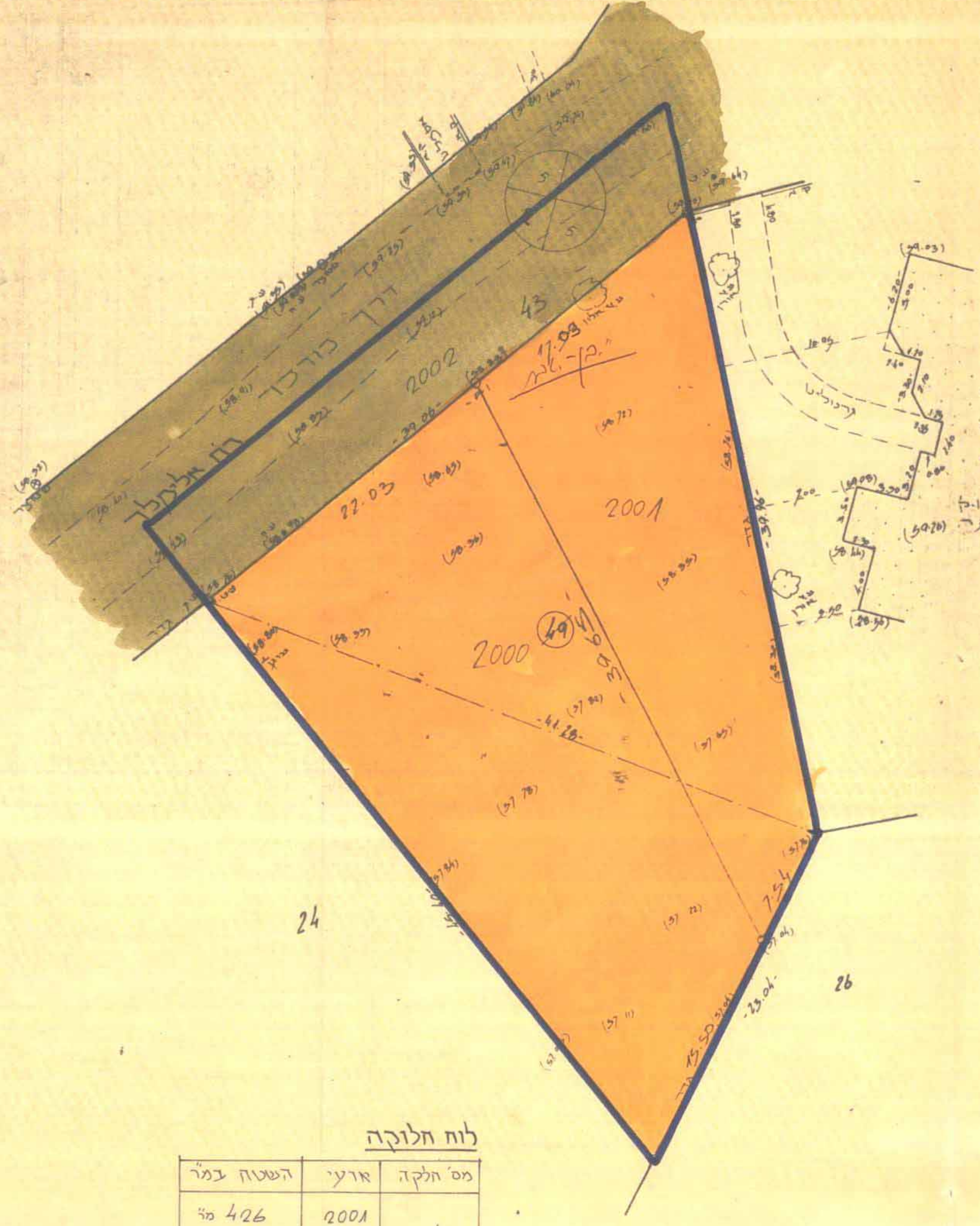
תאריך: 21.09.95

משרד ממשל
 רח' החלוצים 2 נתניה



מצב ק"מ II ק.מ. 250 א.
 ע"ה הצ/1-2/48

- מקרא
- גבול התכנית
 - דרך מאושרת
 - מגודר חקלאי
 - מגודר א'



מצב מוצע ק.מ. 250 א.

לוח חלוקה

מס' חלקה	אדעי	השטח במ"ר
49	2001	426 מ"ר
	2000	742 מ"ר
		1.168 מ"ר
43	2002	240 מ"ר
57		1.408 מ"ר

י. בן אבני
 מודד מוסמך
 מ.ד. 618
 09-622396
 3-9-95

משרד הפנים ממוזר
 חות' התכנון והבניה והשטחים
 אישור תכנית מס. 8148

חוק התכנון והבניה, תשכ"ה - 5705
 הועדה המקומית לתכנון ולבניה שרונים
 תכנית מפורטת / מתאר מס' 8148
 מיום 14.9.94
 1.073

21-01-1996
 1994