400 8793.

מרחב תכנון מקומי ראשון לציון
תכנית שינוי מתאר רצ/1/76
שינוי לתכנית מתאר רצ/1/1 בתוקף

מחוז	המרכז
נפה	רחובות
עיר	ראשון לציון
גוש	3946
חלקות	חלק מחלקת 154
בעל הקרקע	שונים
היוזם	הועדה המקומית לתכנון ובניה ראשלצ
המתכנן	יחידת תכנון באגף מהנדס העיר
שטח התכנית	22,831 מ"ר
קנ"מ	1: 1250
תאריך	22.08.93

מקרא

- גבול התכנית
- גבול הגוש
- אזור מגורים
- שטח ציבורי פתוח
- שטח בניני ציבור
- דרך קיימת
- דרך מוצעת
- אזור לתכנון בעתיד
- ציר מסילת רכבת

2 משש' 3 משש' 4 משש'

מס. הדרך
קו בנין
רוחב הדרך

תרשים הסביבה ק.מ. 1:10000

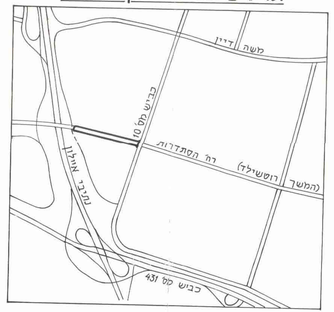

מצב קיים ק.מ. 1:1250

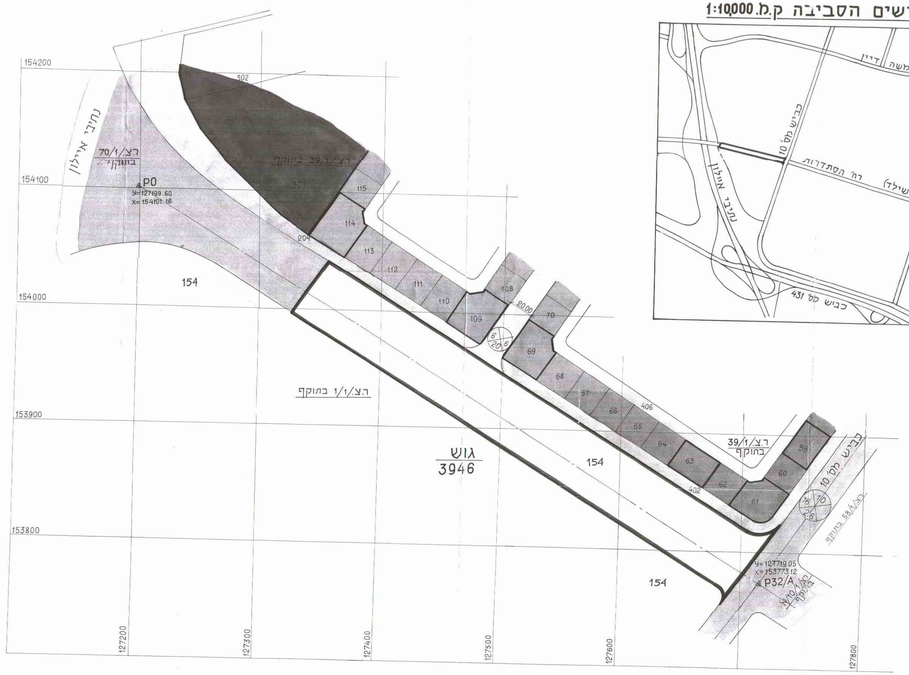
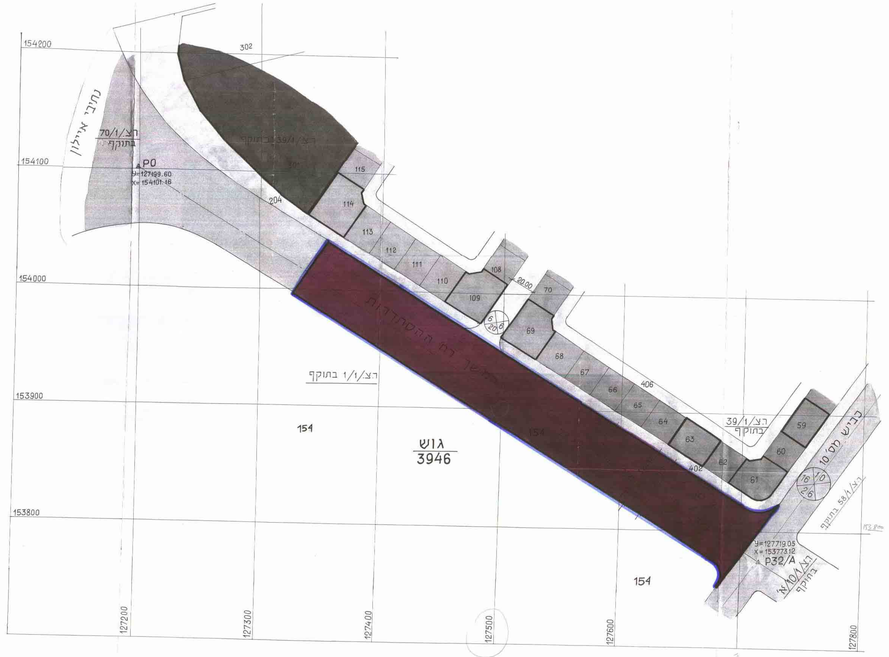
מצב מוצע ק.מ. 1:1250