

מפה מצבית

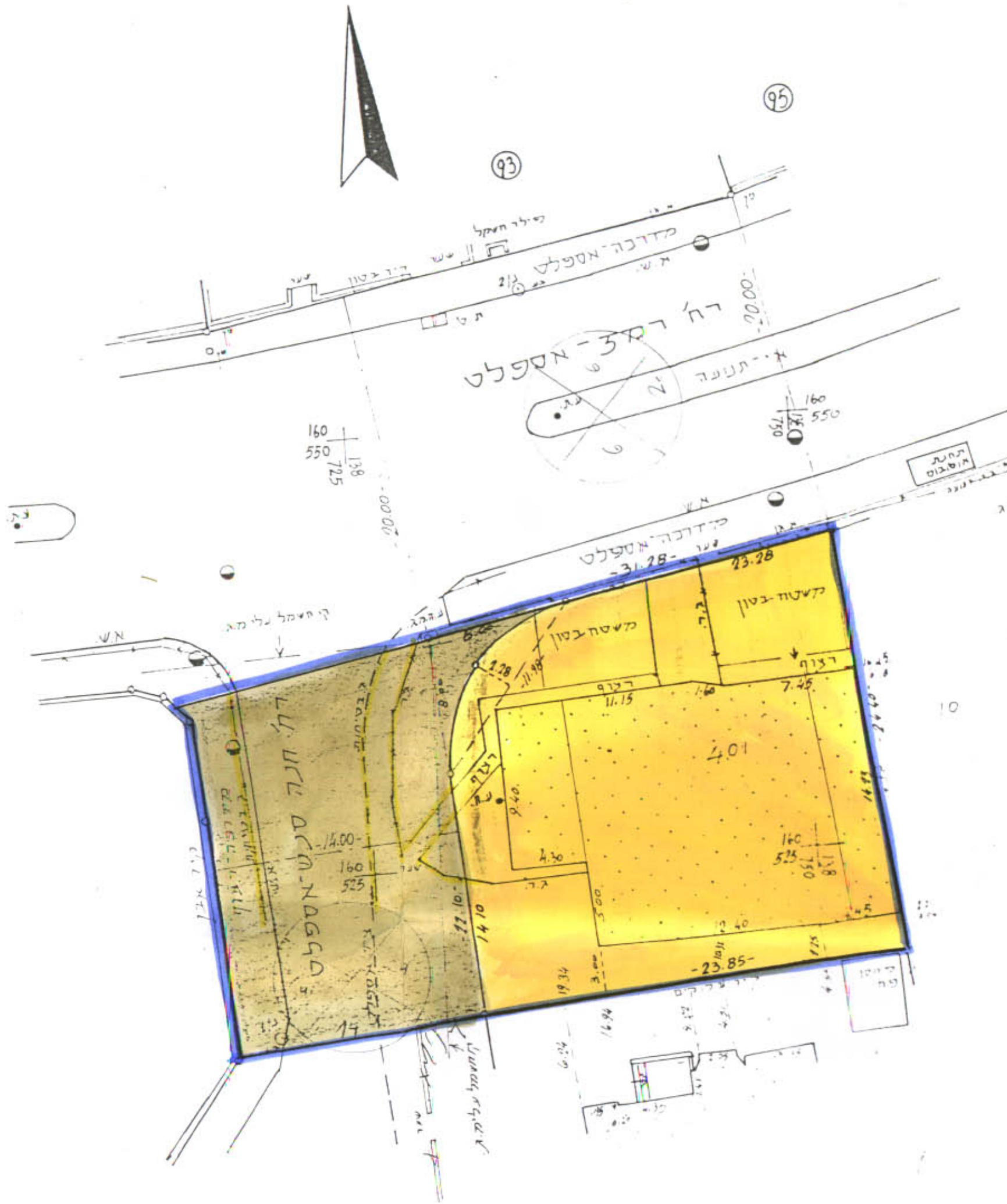
ק.מ. 1:250

כאוצע

מחוז: המרכז
 נפה: פתח-תקוה
 מקום: יהוד
 גוש: 6684
 חלקה: 123 חלק
 מגרש: 401 לפי י"ד 5/934
 שטח: 0.533 ד.מ.

היבן עבור: המועצה המקומית יהוד

תרשים סביבה ק.מ. 1:1250



מפה מצבית

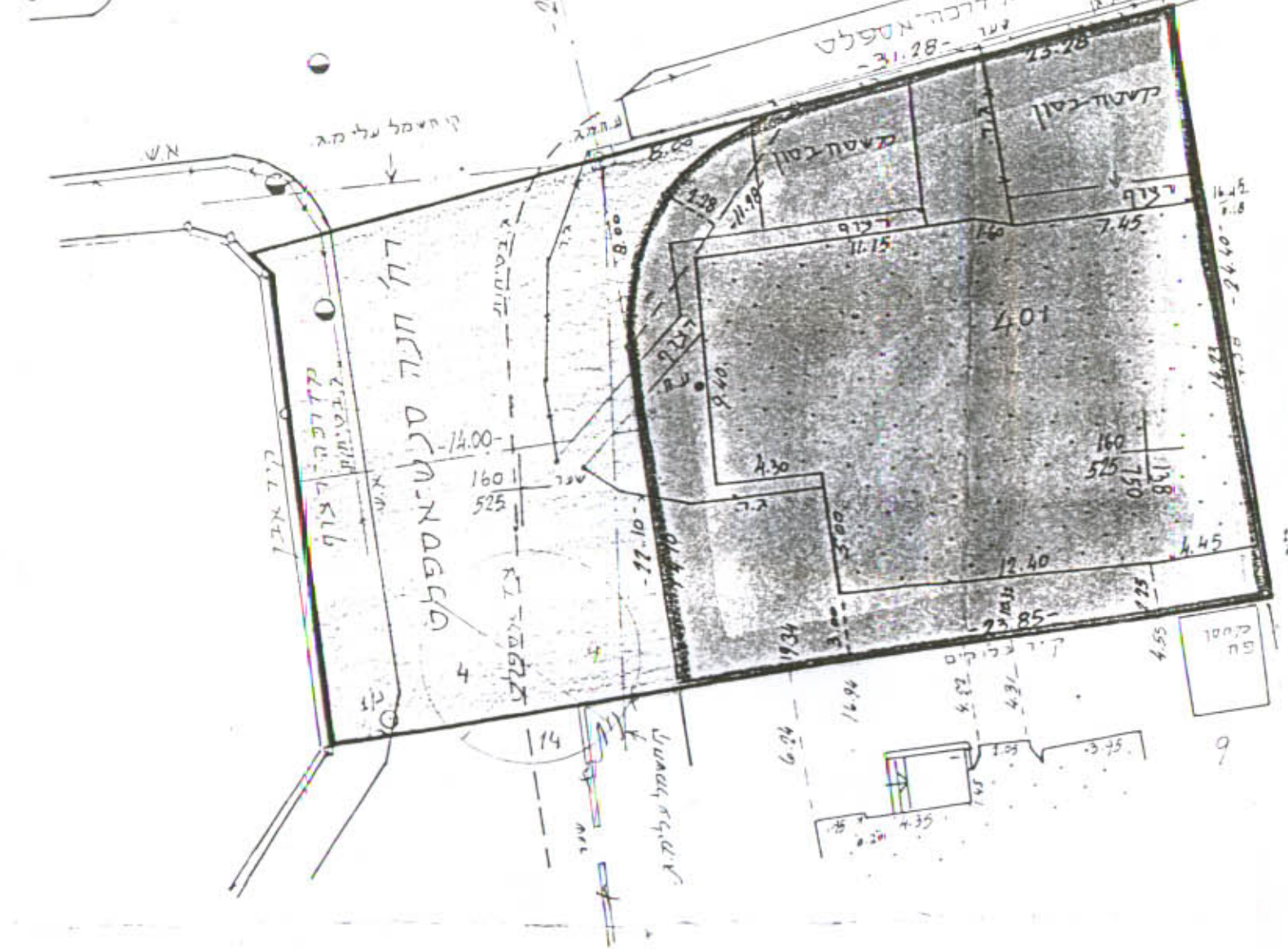
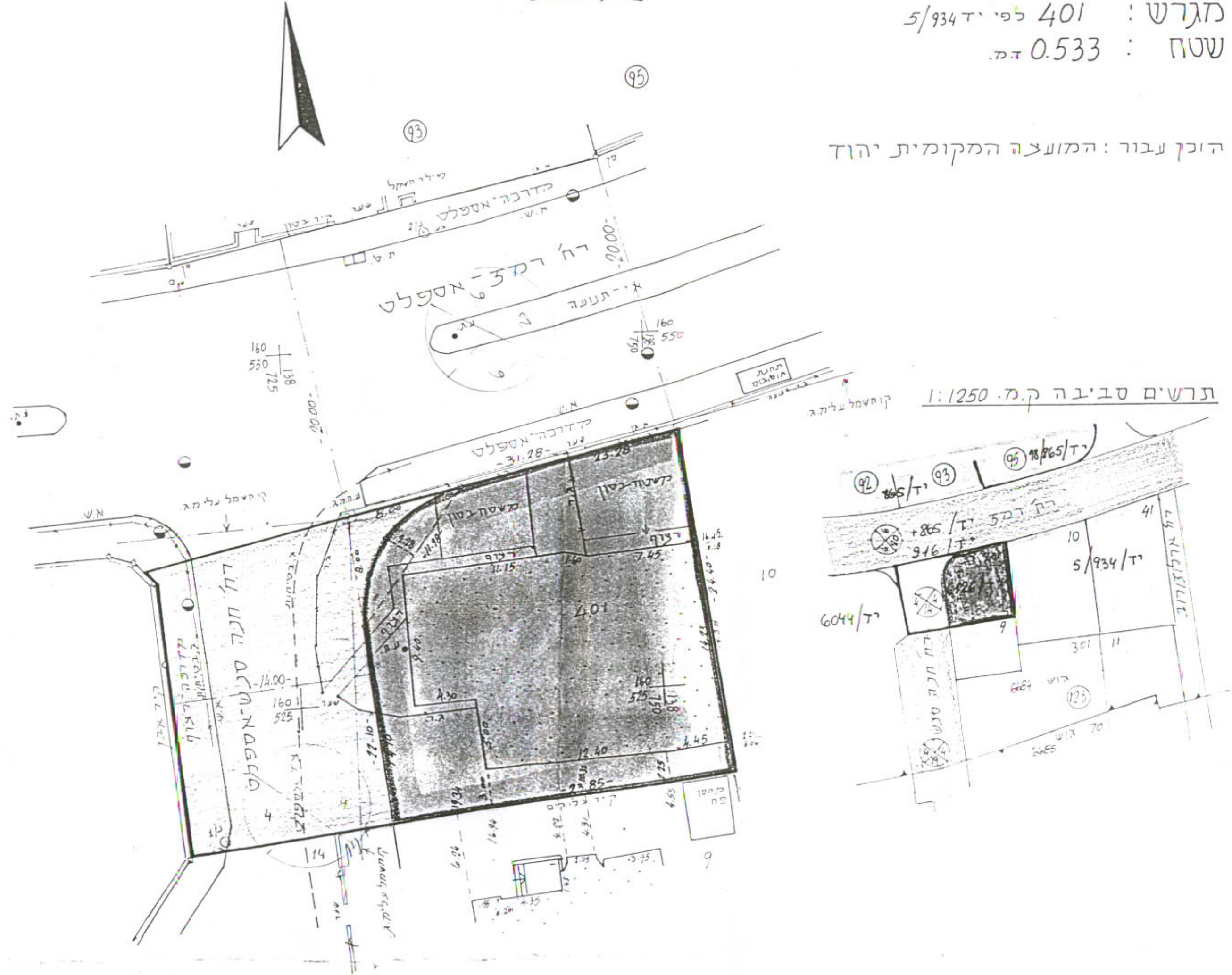
ק.מ. 1:250

ק"מ

מחוז: המרכז
 נפה: פתח-תקוה
 מקום: יהוד
 גוש: 6684
 חלקה: 123 חלק
 מגרש: 401 לפי י"ד 5/934
 שטח: 0.533 ד.מ.

היבן עבור: המועצה המקומית יהוד

תרשים סביבה ק.מ. 1:1250



לא לצורכי רשום

נ. מועלם מודד מוסמך מ.ר. 638
 דרך הטייסים 120 ת"א טלי 396248
 תאריך: 22.12.93
 חתימה: נ.מ.

נ. מועלם מודד מוסמך מ.ר. 638
 תאריך: 20/9/93

לא לצורכי רשום

נ. מועלם מודד מוסמך מ.ר. 638
 דרך הטייסים 120 ת"א טלי 396248
 תאריך: 22.12.93
 חתימה: נ.מ.

נ. מועלם מודד מוסמך מ.ר. 638
 תאריך: 20/9/93

ועדה המקומית לתכנון "יהוד"

תכנית שינוי מתאר מס' 6126 / י"ד
 שינוי לתכנית מתאר מס' 934/1-א י"ד
 5-934 י"ד
 865/א י"ד



נבדק ונתן אישור
 החלטת הוועדה המקומית לתכנון
 102 ס

מקרא:

- גבול התכנית
- אזור מגורים א'
- שטח לבנין צבור
- להריסה
- דרך מאושרת

משרד הפנים מחוז המרכז
 חוק התכנון והבניה תשכ"ה - 1965
 אישור תכנית מס' 6126/א
 התכנית מאושרת מבח
 סעיף 103 (ג) לחוק

9400
 ע"ה 6
 14 6126

30.06.96

משרד הפנים
 מינהל מחוז המרכז-רמלה
 16-9-1996
 נת קבל

הבקע מס' 6126/א
 תוכנית מס' 934/1-א
 תאריך: 20/9/93
 חתימה: נ. מועלם