מרחב תכנון מקומי חוף השרון

תכנית חש/114
שנוי לתכ' מתאר מקומי חש/10/2

מחוז המרכז – נפת השרון

שטח התכנית : 23 370 מ"ר

גושים וחלקות: גוש 7690 (חלק) חלקות 1-4,6,6,5,5,0,15,13,11,7,6 גוש 7746 (חלק)

בעל הקרקע: מדינת ישראל

היוזם: מאז חוף-השרון, ההועדה המקומית מאז כל-השרון, ההועדה המקומית ממ"א יהודה, קדימה, צורן, מנוד והוע' המקומית שרונים

קנ"מ: 1:1000 1:10000

תאריך: 18.7.94 18.12.94

מקרא

- גבול תכנית
- איזור חקלאי
- איזור מתקני ביוב
- דרך קיימת/מוצעת

מצב קיים 1:1000

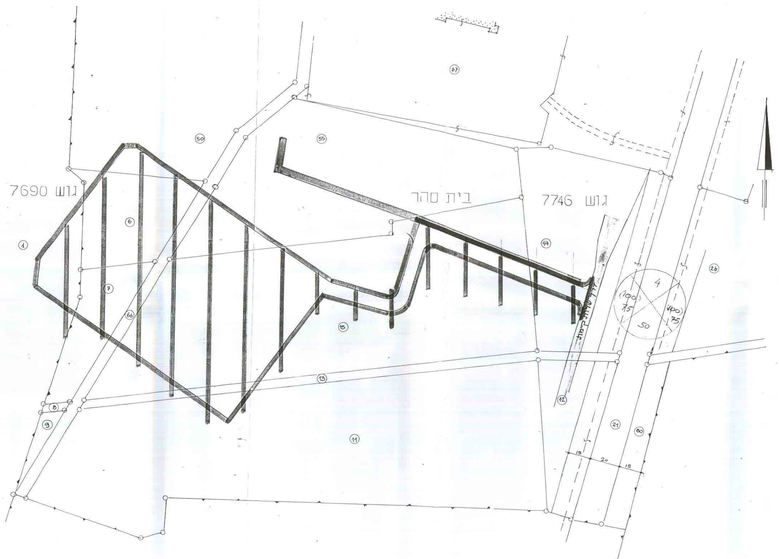

מצב מוצע 1:1000

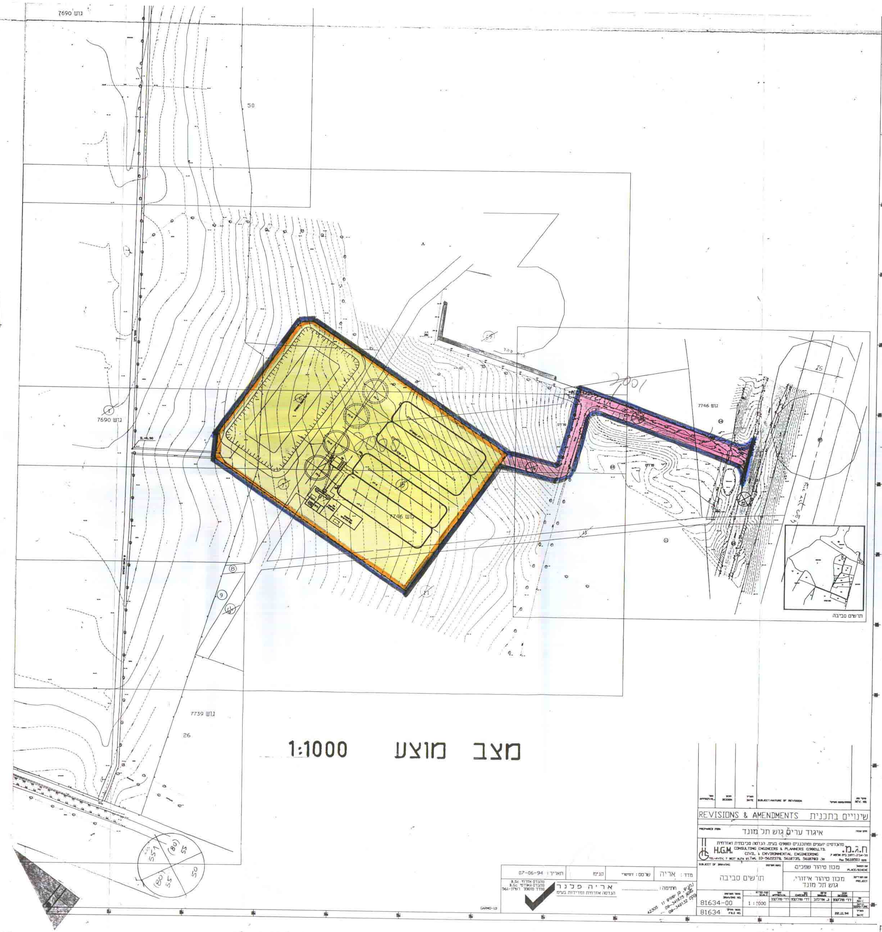

תרשים סביבה 1:10 000

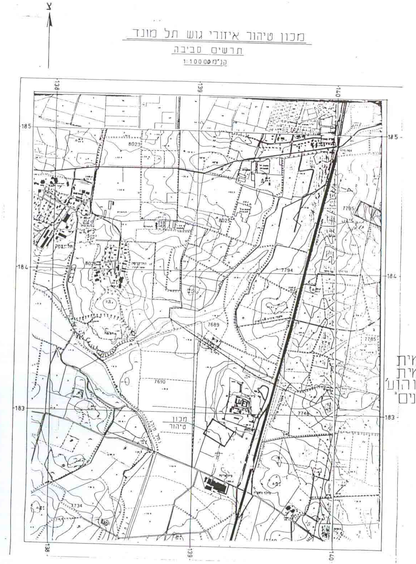

REVISIONS & AMENDMENTS שינויים בתכנית

איגוד ערים גוש תל מונד

H.G.M. CONSULTING ENGINEERS & PLANNERS CONSULTS

מכון טיהור שפכים

מכון טיהור איזורי גוש תל מונד

תרשים סביבה

1:1000

81634-01

81634

ארי פרנר

07-06-94

מרכז מידע ותיעוד

מינהל התכנון

16-5-1998

חוק התכנון והבנייה, תשכ"ה - 1965

הוועדה המקומית לתכנון ולבנייה "חוף השרון"

דוד ריסו

מהנדס

מחוז מרכז

5/96

מפקח הבנייה מחוז מרכז

איזור תכנית מס' חש/114

הוועדה המקומית לתכנון ולבנייה חוף השרון

מס' 20.10.96

16.1.97