

53344  
013

משרד המכרות  
התכנון והבניה  
לודים  
8. XI. 1974  
5380

מחוז : המרכז  
שטח תכנון : לודים  
תכנית לפורטת גז / רמלה  
הנפה : רמלה  
פקוד : חמד

# חמד

גוש : 6060, 6062  
חלקות : I, א-ה  
המבצע : מושב חמד  
סגש והתכנון : ועד מושב חמד  
המתכנן : דב פין, אדל רח. ההגנה 14 - פת  
בעל הקרקע : מינהל מקרקעי ישראל  
שטח התכנית : 4.77 ~

המבצע : המתכנן : בעל הקרקע :

|                                |             |
|--------------------------------|-------------|
| מסד המנים                      | משרד המכרות |
| תוק התכנון והבניה חשביה - 1965 | מס' 51384   |
| מחזור                          | מס' 51384   |
| מרחב תכנון מקומי               | מס' 51384   |
| תכנית                          | מס' 51384   |
| הוקדה המחוייבת בישיבתה         | מס' 51384   |
| מיום                           | מס' 51384   |
| לחכית ולפועל לעול              | מס' 51384   |
| יושב ראש הועדה                 | מס' 51384   |

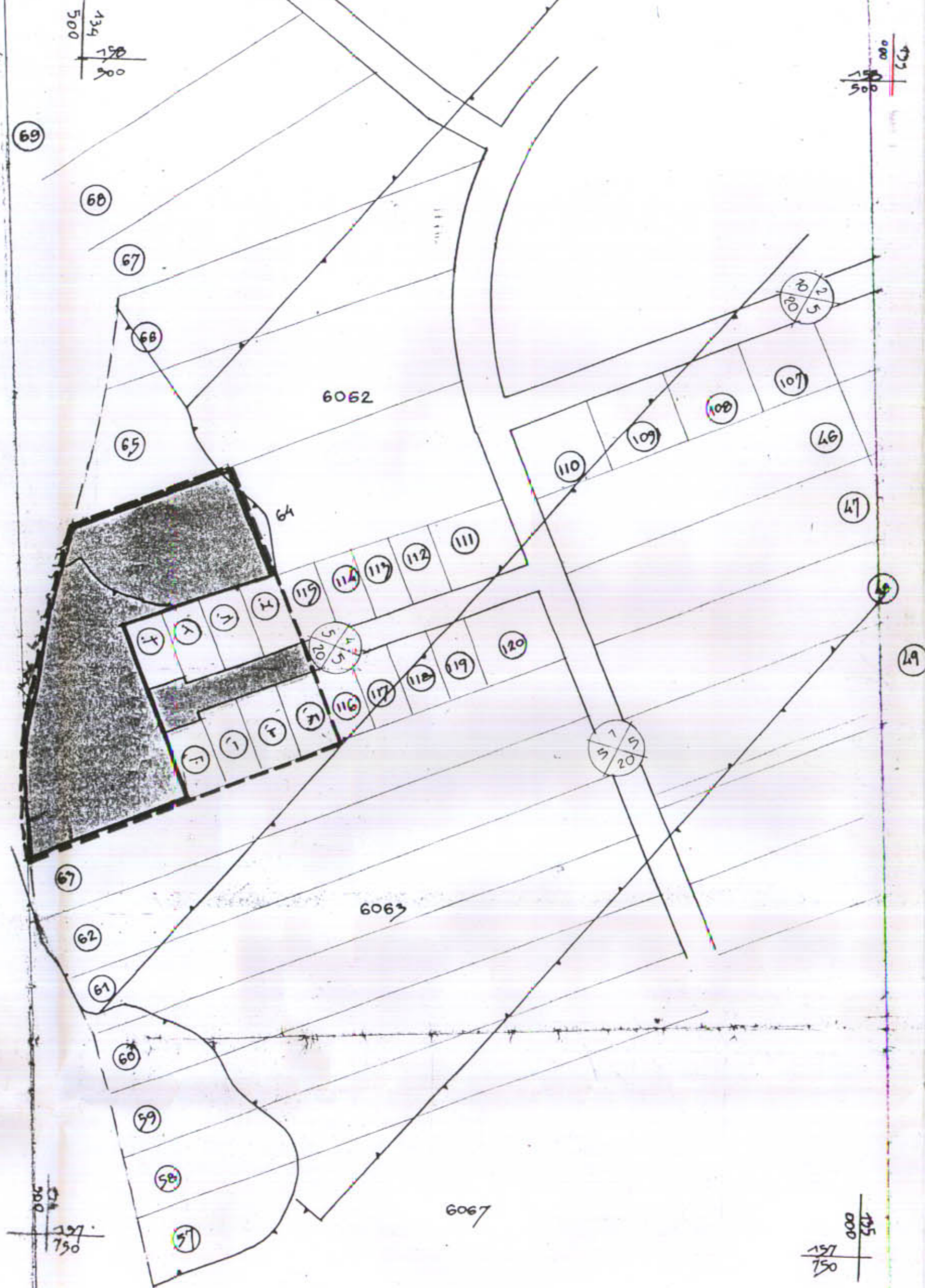
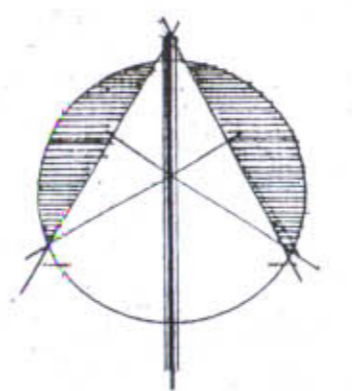
## מקרא :

- גבול התכנית
- גוש ת.כ. גז/286/2
- שטח בניין עבור לפי ת.כ. גז/286/2
- שטח פגורב לדפועים לפי ת.כ. גז/286/2
- שטח עיבוד פתוח
- שטח מיוון לקדושים לפי ת.כ. גז/286/2

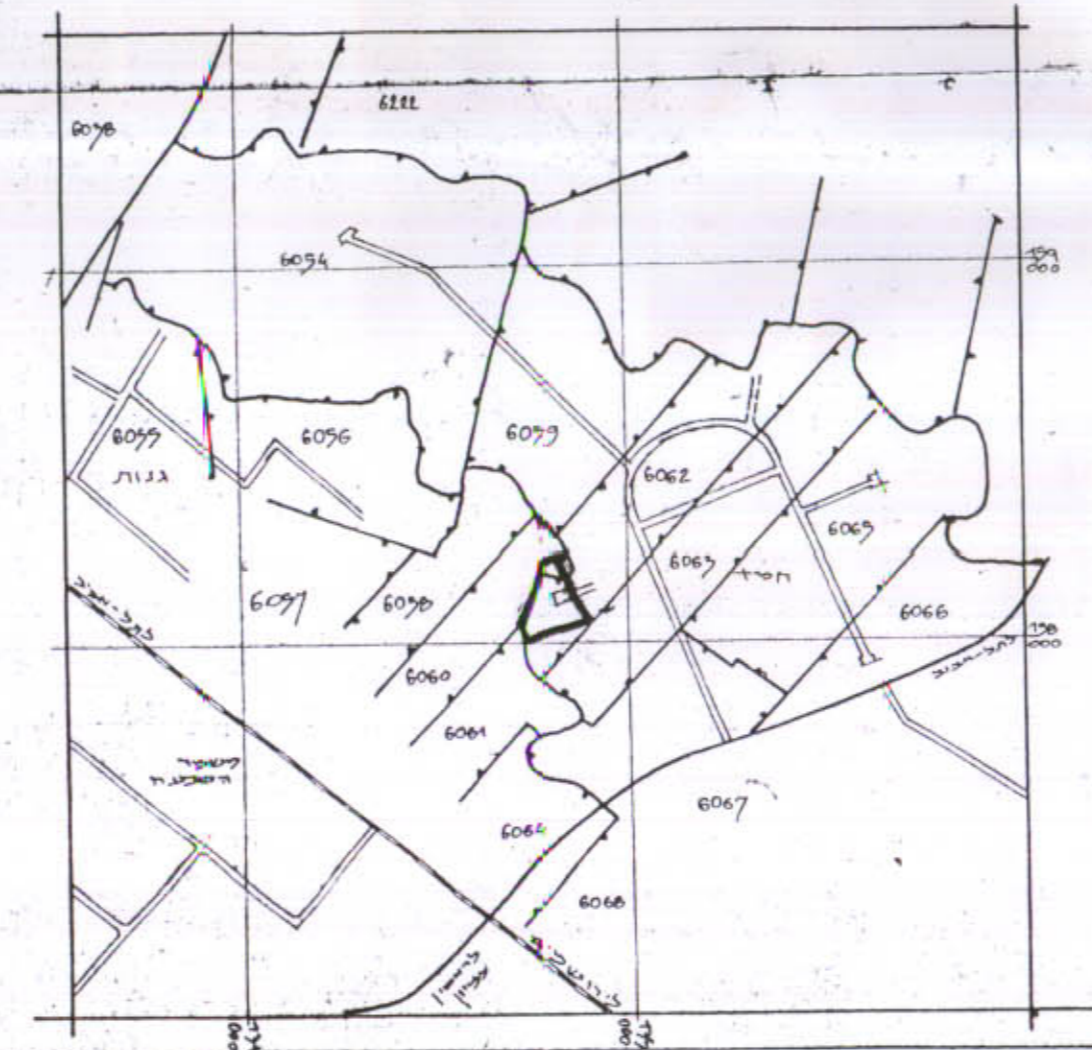
| אזור          | מספר  | שטח האזור |
|---------------|-------|-----------|
| שטח עבור פתוח | I     | ~ 48      |
| מיוון מקדושים | א - ה | ~ 49      |
| שטח עיבוד חמד |       | ~ 4.77    |

תוק התכנון והבניה חשביה - 1965  
ועדה מקומית לתכנון והבניה לודים  
מס' 51384  
מיום 19.10.74  
מס' 51384

מ 49 לפי ת.כ. גז/286/2  
1:2500



תרשים הסכמה 1:20,000



מ 49 לפי ת.כ. גז/286/2  
1:2500

