

12.02.97 6.03.97

חוק: המרכז  
חוג תכנון מקומי שדרים  
תכנית ש"גו' מתאר מס 103/87  
שינוי תכנית מס 103/87

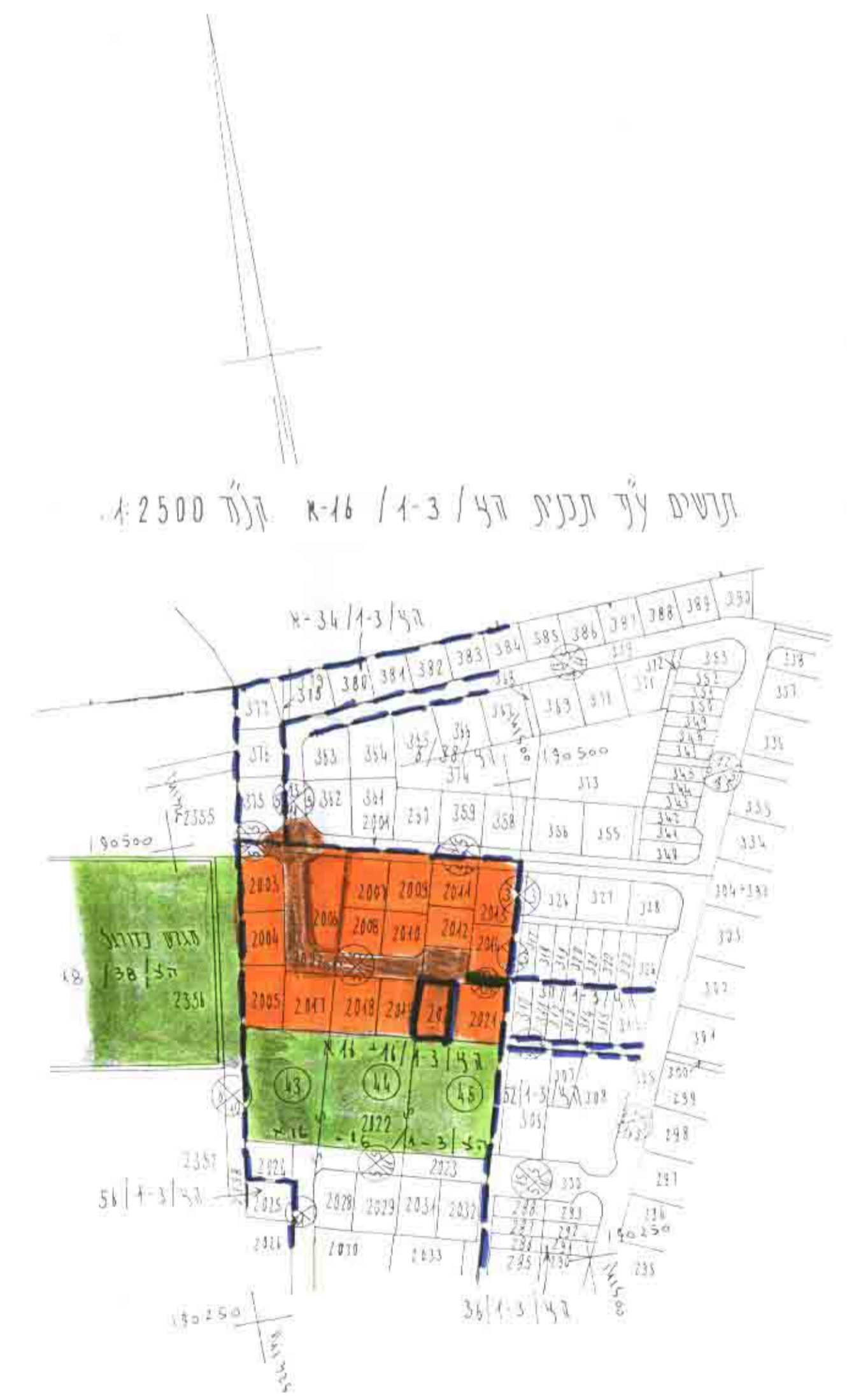
נפה: השרון  
החוק: ערדסיה  
גוש: 8002  
חלקה: 45 (חלק)  
מגרש: 2020  
בעלי המגרש: אנון עמנוס ת.ג. 1035748  
רח' הארז 22 ערדסיה טל 346334

התבצע: נרנל  
יזמי התכנית: הועדה המקומית שדרים זאבן לבוס  
החתימה: א. אביב  
שטח התכנית: 800 מ"ר  
קנה חידה: 1:250 ; 1:2500  
תאריך: נובמבר 1994

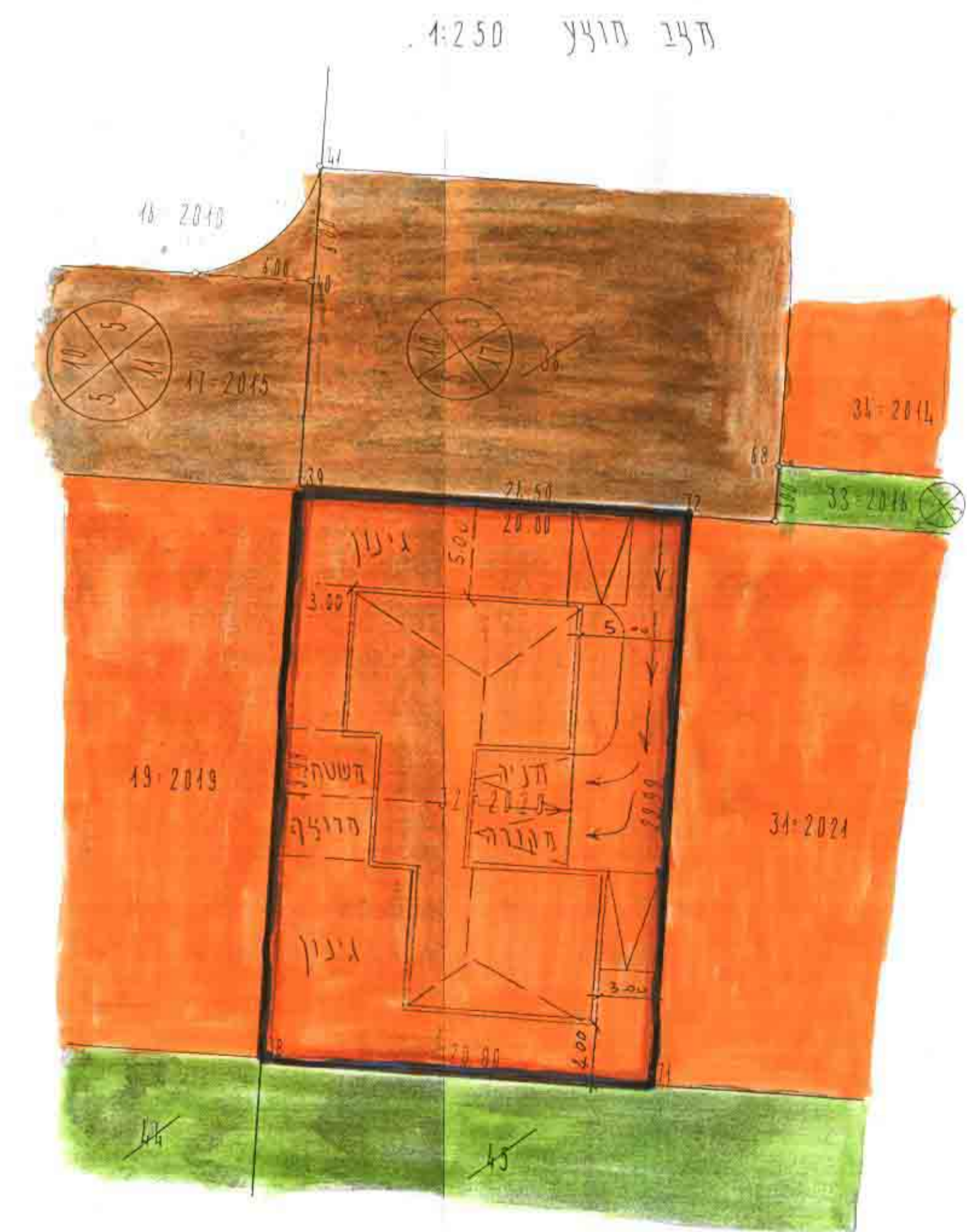
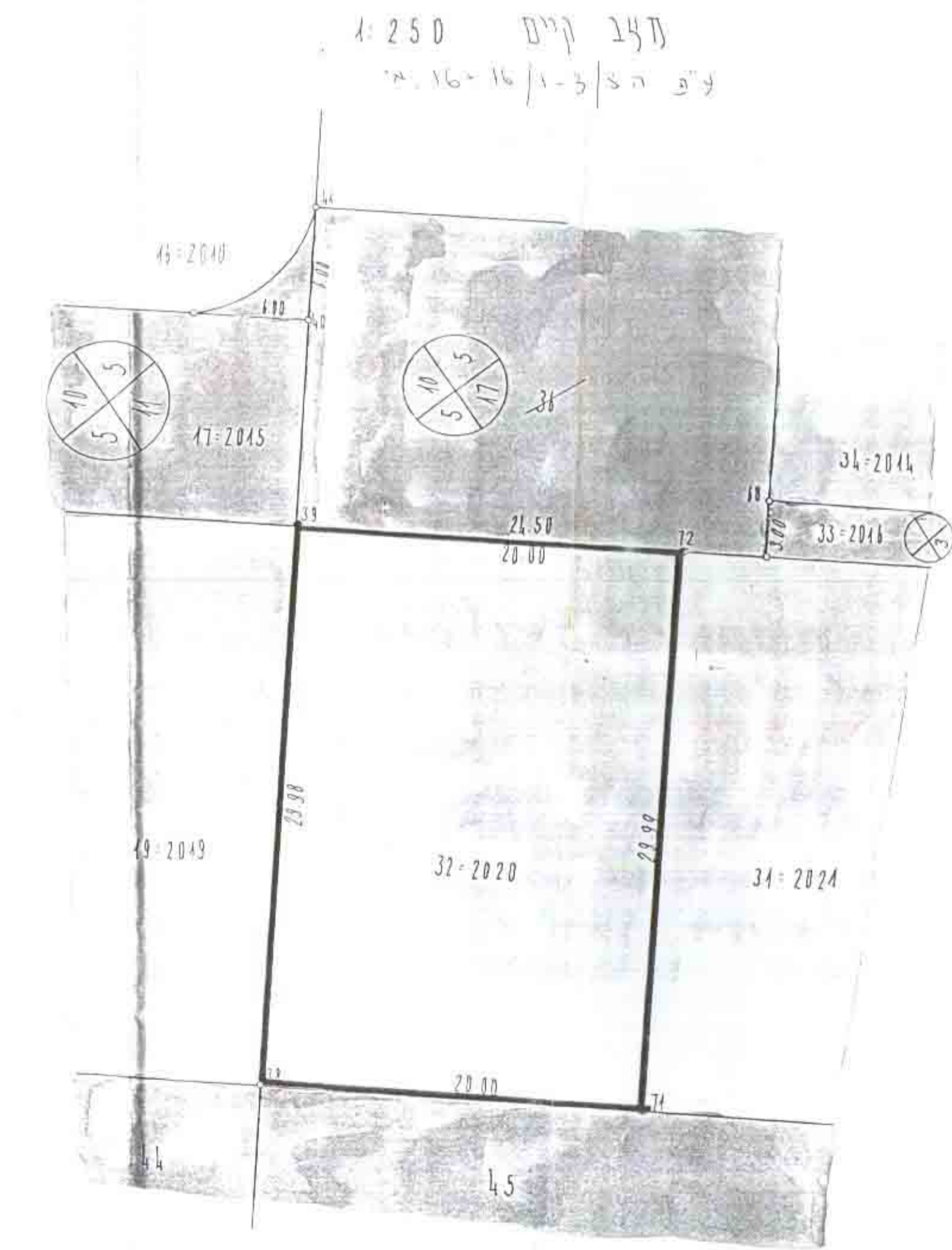
חתימת בעלי החוק: [Signature]  
חתימת התכנון: [Signature]  
[Signatures]

בדיקת תוכנית ופיקוח  
הרשות המקומית: עיריית שדרים  
תאריך: [Date]

- חוקא
- גבול התכנית
- אזור הגרם א
- אזור הגרם א' ביזת
- דרך קיימת
- שטח צנורי פתוח
- מס הדרך
- קו בנין
- חגב הדרך
- מס המגרש
- מס חלקה
- בית חוצץ
- גבול תכנית הסודית



תנאים ע"י תכנית הר/4/3/16 א-16 קנה 1:2500



7206/94 תצב חוצץ 1:250

קניין יז עידנה זאבן 9.5  
לא לצרני רשום  
47.11.94  
בן ציון לפר מהנדס אדריכל ומודד מסומך  
תנניה דה תל חי 6 טל - 09-828451