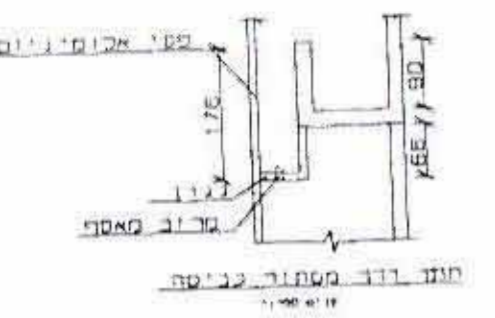
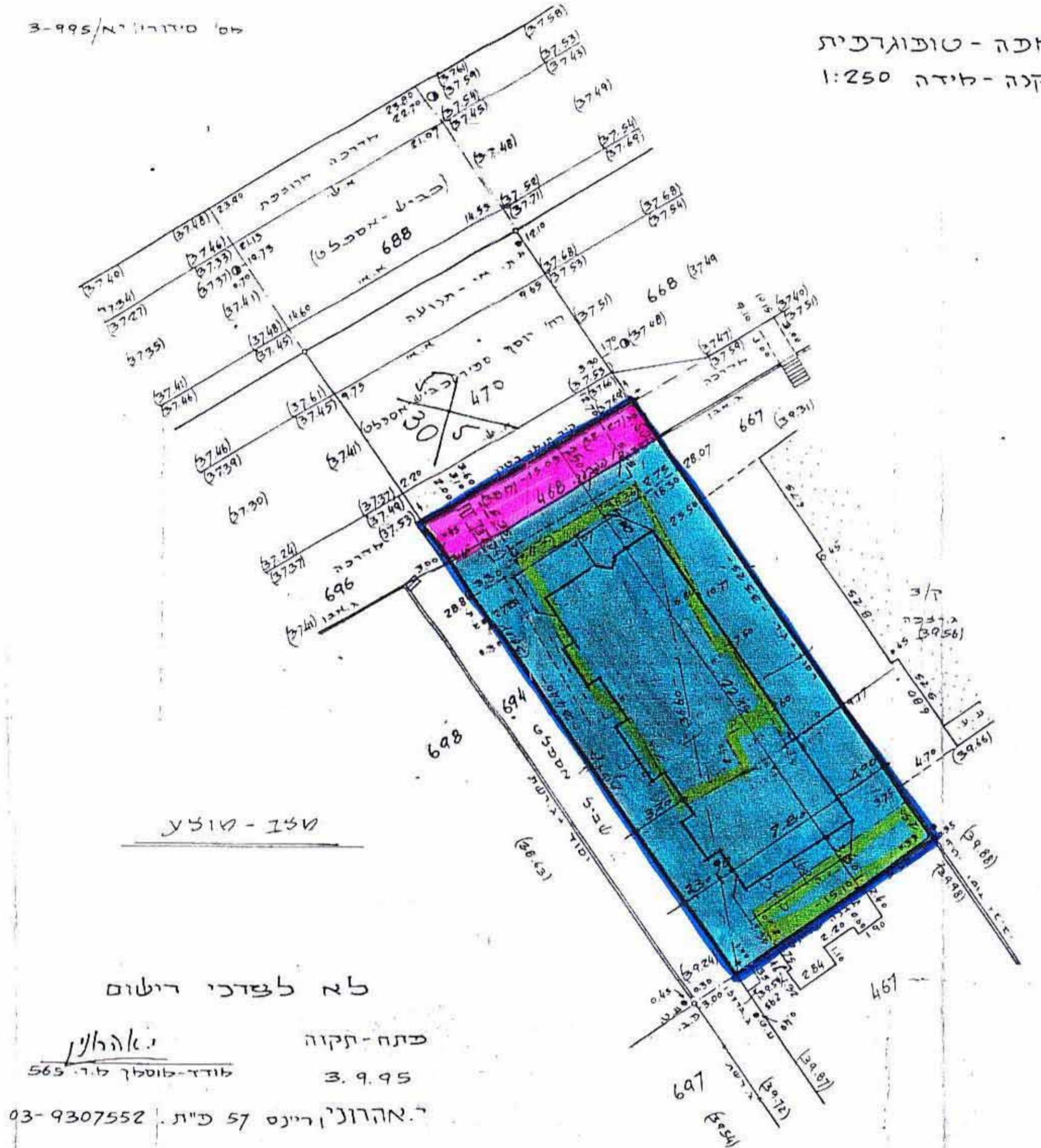


תוכנית א-א מ-1:100

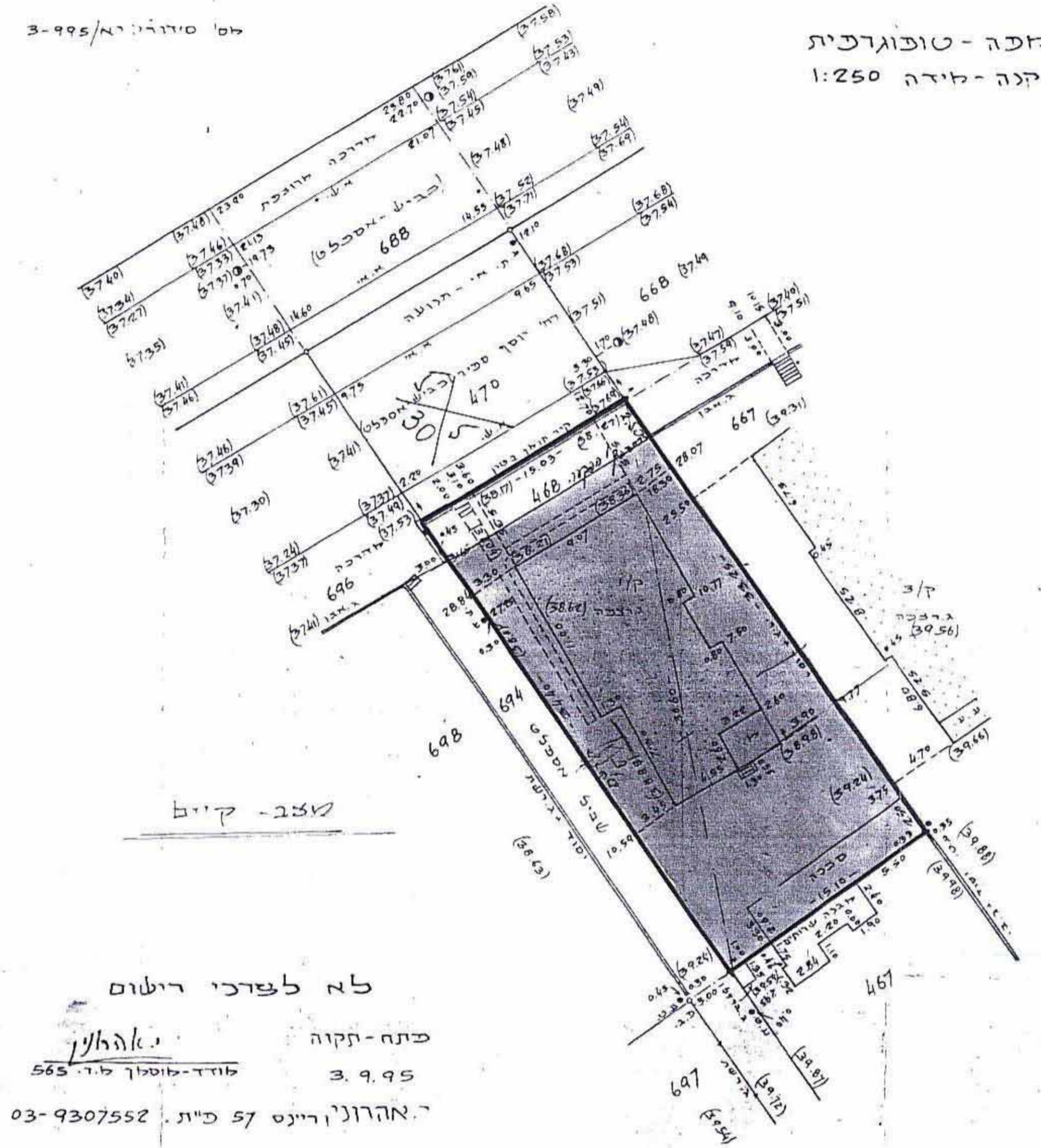


יורה נקודות  
אישור תכנית כפי  
חודשה חקירות חלוקת לשאר את התכנית  
בניית 7  
מחיר 3  
מחיר 48



חזקה - טובוגרדית  
קנה - חידה 1:250

לא לצרכי רישום  
פתח-תקוה  
בחדד-בוסטוק ליד 565  
3.9.95  
מ.א.ה.רונן ריינס 57 כ"ת. 03-9307552



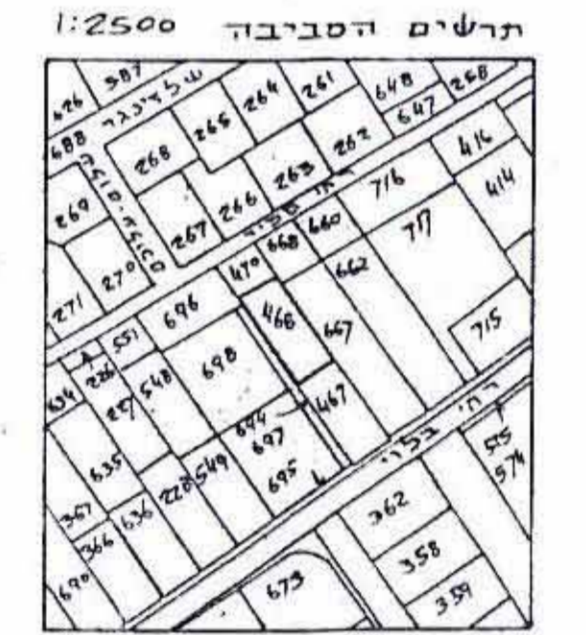
חזקה - טובוגרדית  
קנה - חידה 1:250

לא לצרכי רישום  
פתח-תקוה  
בחדד-בוסטוק ליד 565  
3.9.95  
מ.א.ה.רונן ריינס 57 כ"ת. 03-9307552

לחוף: הלבד  
כזה: פתח-תקוה  
לקום: פתח-תקוה  
גוש: 6355  
חלקה: 468  
שטח: 515 מ"ר  
הצד: 477 מ"ר

5.10.95

כפי התחלת התכנון  
יש לפנות לאגף התבואח  
ו. חברת החשמל



הערות:  
1. הגבולות ושטח חלקה 468  
נלקחו לזכות גוש רישום 6355  
2. הגבהים קשורים לנקע. זס' 72  
שגובהה h=34.694  
3. הגבהים רשומים בסוגריים.

מחוז המרכז  
מחלקת תכנון מקומי פתח-תקוה

תכנית שינוי מתאר פ"ח/מקו 48/1209  
חלק מתכנית שינוי לתכנית מתאר פ"ח/2000 ו-7/1209  
גוש: 6355  
חלקה: 468  
שטח החקקות: 515.0 מ"ר  
היוזמים: 1. הנעלים  
2. הועדה המקומית  
הבעלים: 1. רביב ישראכה  
2. רביב אדיה  
המתכנן: יהודה שמחי - מהנדס.  
רח' סנדר חדר 6 פ"ח.  
טל. 9212221

מקרא  
גבולות התכנית:  
אזור מגורים ב'  
רחבת דרך  
מבנה כהריסה

חתימות:  
המתכנן: יהודה שמחי, מהנדס  
רח' סנדר חדר 6 פתח תקוה  
טל 9212221  
היוזמים: רביב ישראכה  
רביב אדיה