

מחצב קיים 5095/ממ/מק/מס' 1/1-תקוה 6 ב' א' 6

מרחב תכנון מקומי המרכז
תכנית שינוי מתאר מס' ממ/מק/5095
שינוי לתכנית מס' ממ/מק/5024 גני תקוה
מסמך ב'

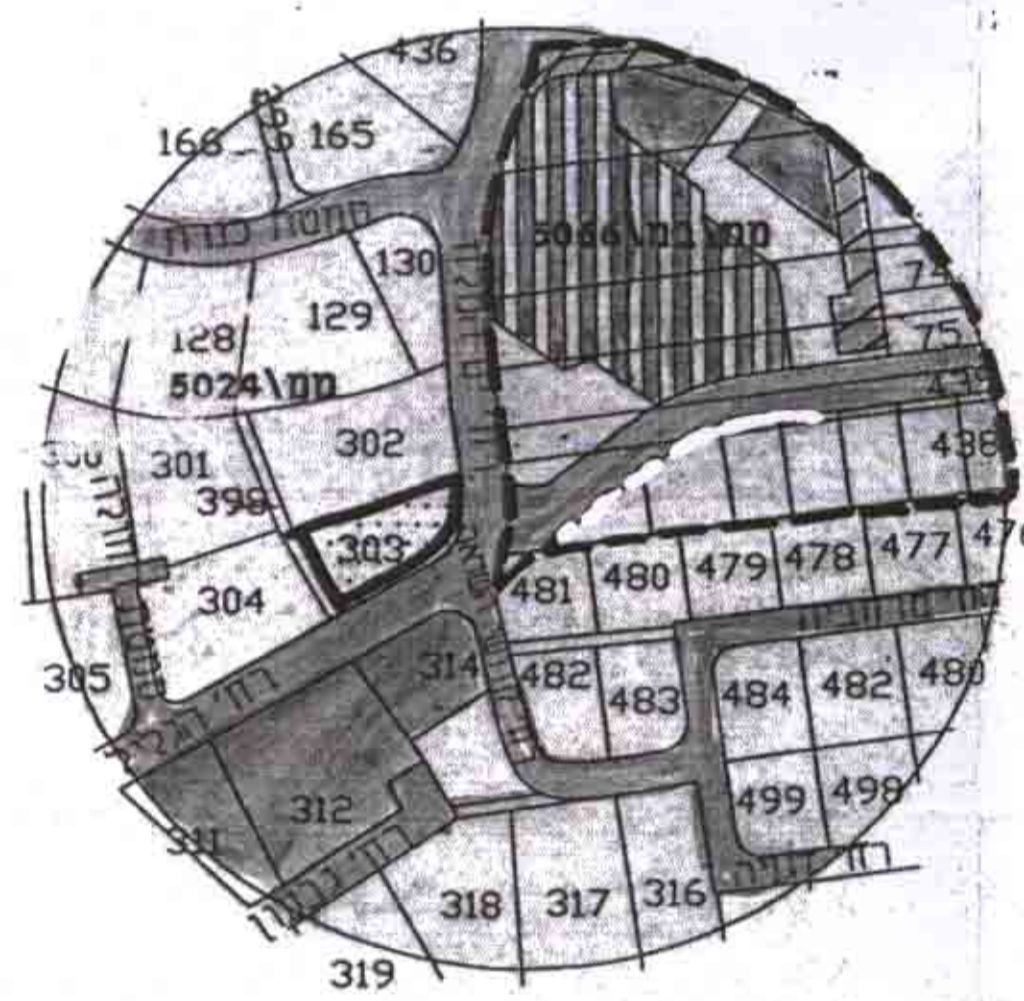
- מחזור** : מרכז
נפה : פתח תקוה
מועצה מקומית גני תקוה
גרש : 6720
חלקה : 303
שטח התכנית : 2.100 ד.מ.
בעל הקרקע : מ.מ.י.
הירוס התכנית מועצה מקומית גני תקוה
המתכנן : אד' ומתכנת ערים יפה בן שחר

מקרא

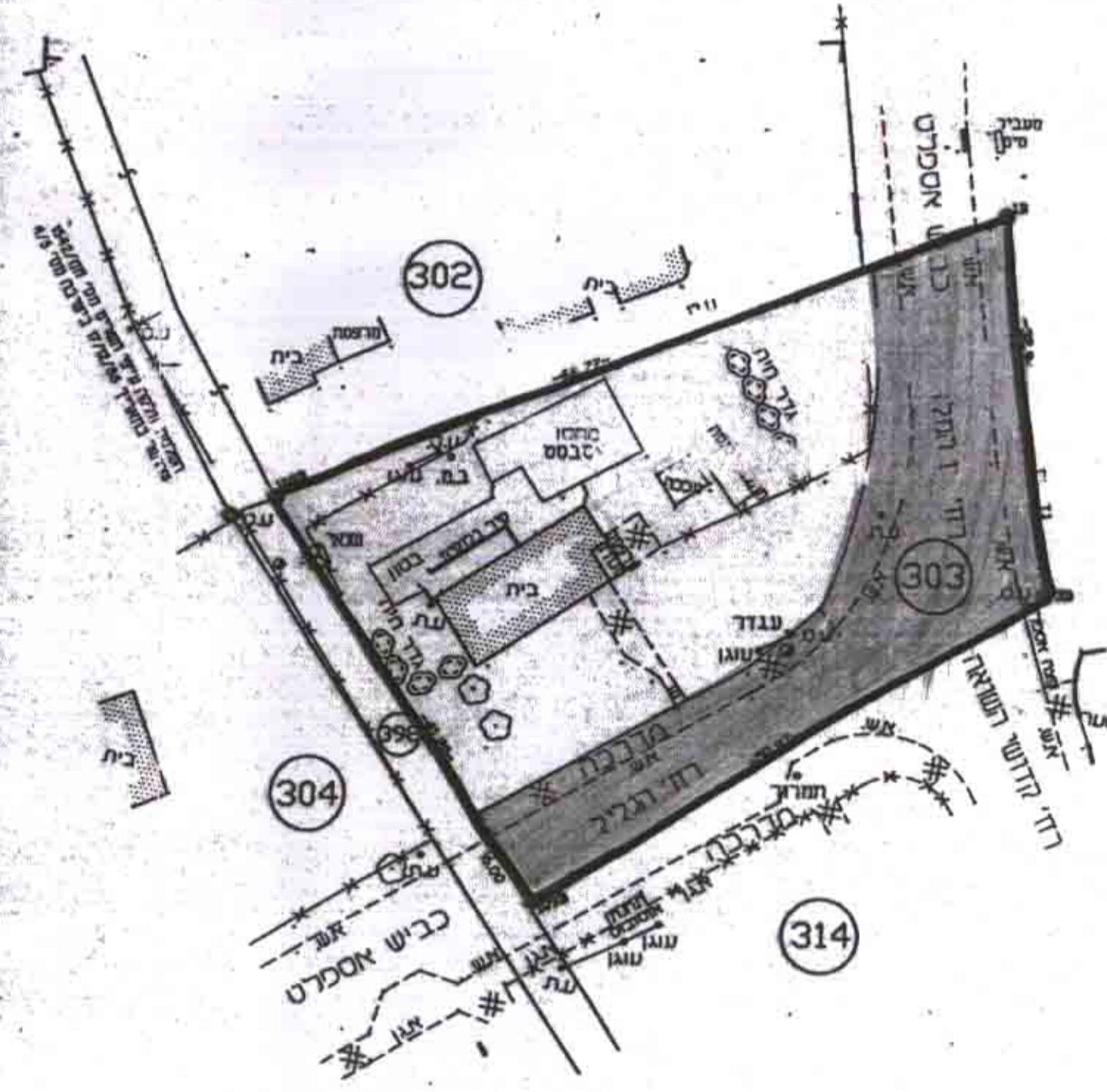
-  גבול תכנית נובלת
-  גבול תכנית
-  איזור מגורים א
-  מסי הדרך
-  קו בנין
-  רוחב הדרך
-  דרך קיימת
-  דרך חדשה
-  שטח לסבנה ציבוד
-  שטח ציבורי פתוח
-  מרכז אזרחי
-  דרך משולבת

ועדה מקומית הקנייה
 הפקדת תכנית מס' ממ/מק/5095
 הועדה המקומית החליטה לאשר את התכנית
 בשיעור מס' 97008 ביום 21.5.97

תרשים סביבה ק.מ. 1:2500



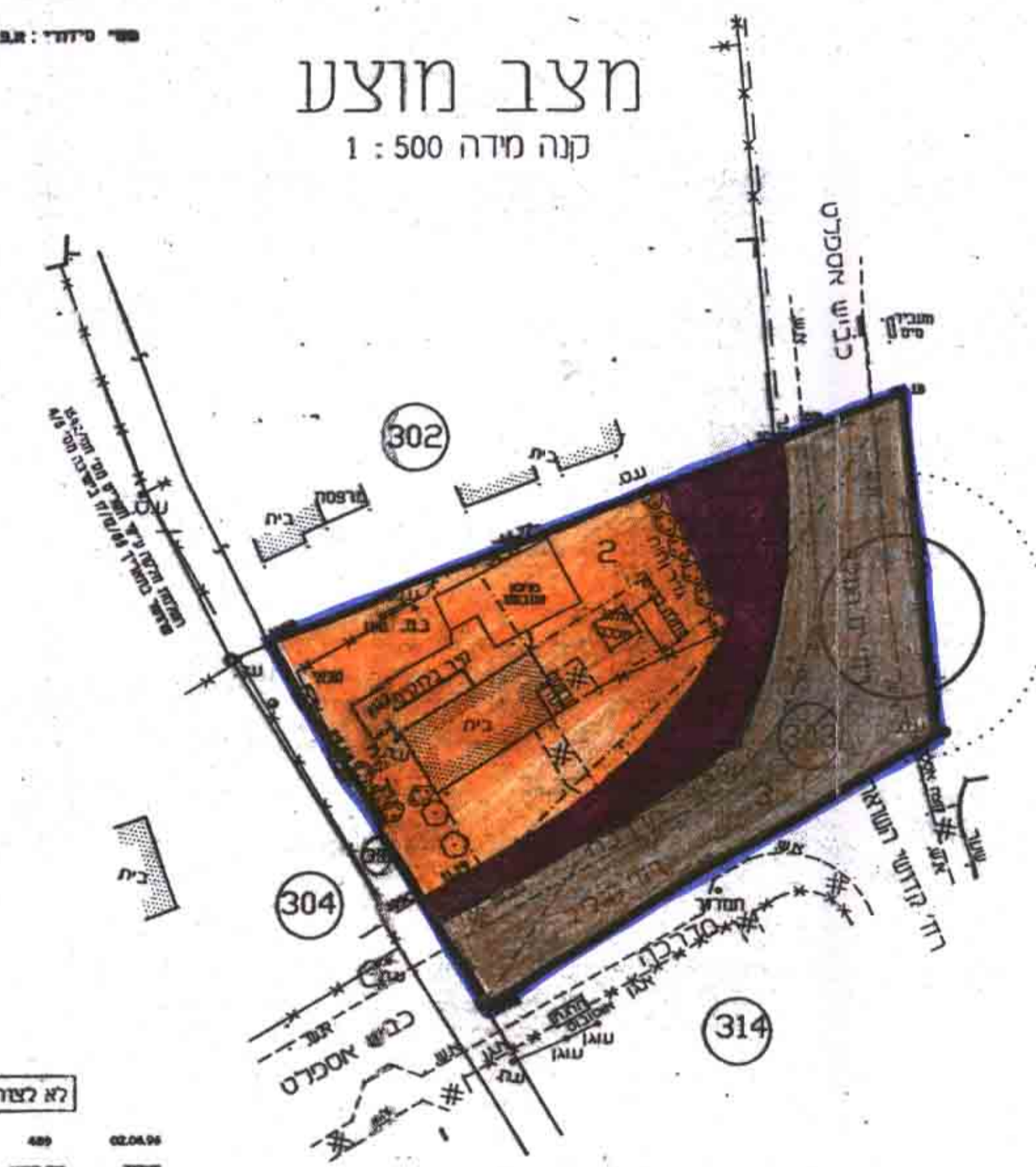
מחצב קיים
 קנה מידה 1 : 500



לוח שטחים

מס' דג	שטח	מס' דג	שטח	מס' דג	שטח
1	272.29	2	68.71	3	222.20
2	16.05	3	44.64	4	37.29
5	22.88	6	22.88	7	22.88

מחצב מוצע
 קנה מידה 1 : 500



לא לצרכי רושום

02.04.97
 489
 09-33075 : טל' פקס
 09-33075 : טל' דואר
 09-33075 : טל' דואר
 09-33075 : טל' דואר

ישראלי
 114-4-1997

אין לנו התנגדות עקרונית להיתר, בתנאי שיש חתום
 מהותית עם רשויות התכנון המקומיות.
 הוספתו הינה לטובת התכנון בלבד, אין לה כוונת להסית כל
 זכות ליוזם התכנית או לכל בעל ענין בעסק התכנית כל
 ענין לא חוקפת השטח והתחב עסקו, ויש להבין כי אין
 התוספת זו כוונה בסתם להפסיק את עסקו של הרושם
 מאשר כל ענין אחר.
 לטען היה מס' 97008
 חסכם כיום חתום
 הורה או הוזהר
 חתום בלבד ויש להבין
 בעיניו, חתום על
 כחבור ועפ"י כל דין, שכן חתום
 מס' התכנית
 תאריך 114-4-1997