

מרחב תכנון מקומי - דרום השרון

תכנית שנוי מתאר מס' שד/524/11
 שנוי לתכנית מתאר מס' שד/4/524
 ולמפורטת: משפח/69(שד)









4.03.97

משרד התכנון והבניה
 ירושלים
 28.02.1997

משרד המבחן
 4-1997
 נתקבל

- מחוז : המרכז
- נפה : פתח-התקווה
- מועצה אזורית : דרום השרון
- מקום : מושב חגור
- גוש : חלק מגוש 7523
- חלקה : 102
- בעל הקרקע : מנהל מקרקעי ישראל
- היוזמים : מושב חגור והועדה המקומית דרום השרון
- שטח התכנית : 2.790 ד'
- קנה מידה : 1:500 1:2500
- עורך התכנית : המחלקה הטכנית ליד תנועת המושבים אדר' צבי בן-דוד

מקרא

-  גבול התכנית
-  אזור לבעלי מקצוע
-  אזור חקלאי
-  דרך קיימת
-  תעלת נקוז
-  מס' הדרך
-  קו בנין
-  רוחב הדרך

חתימות ואישורים

בעל הקרקע

היוזמים

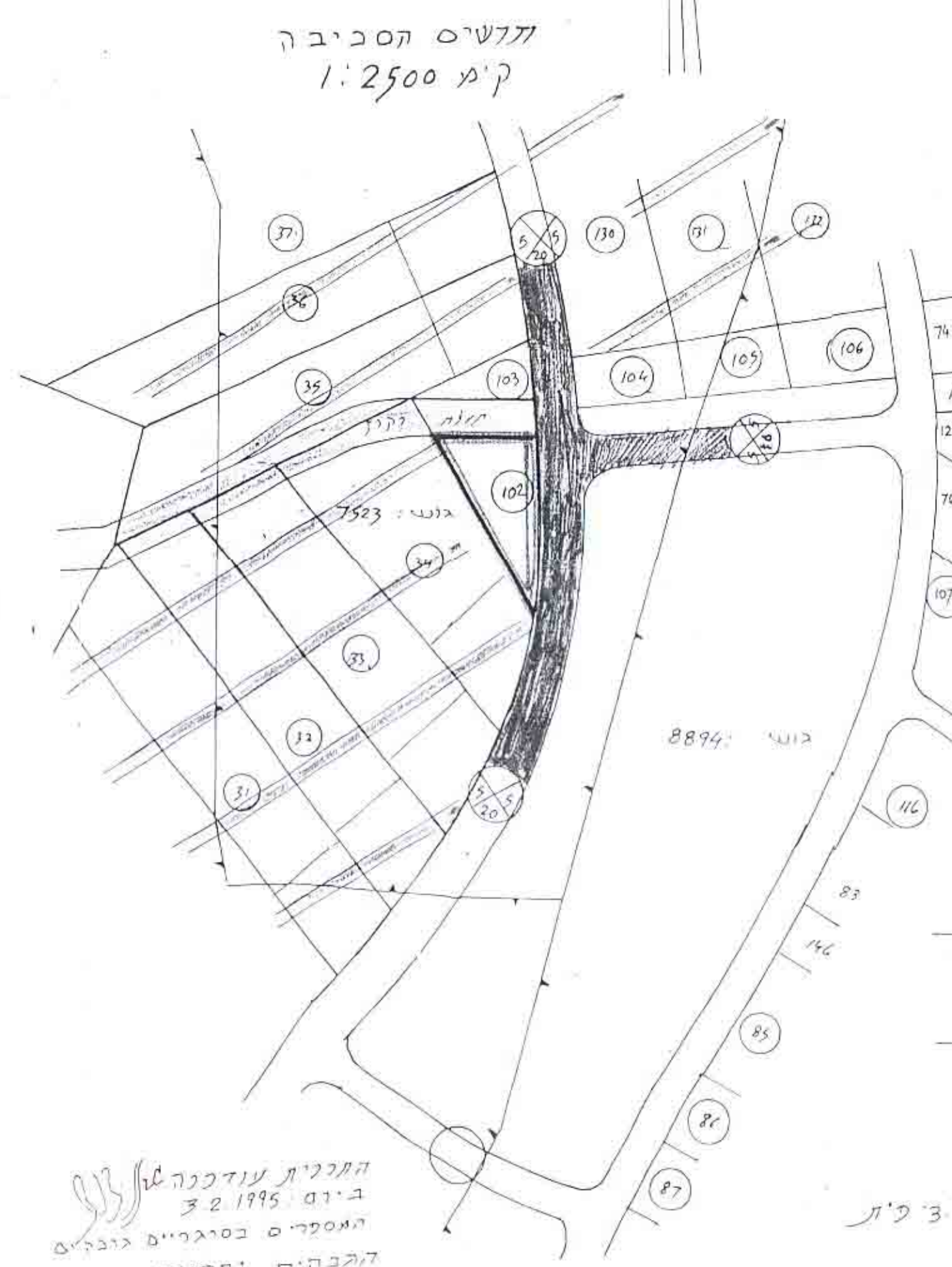
עורך התכנית

עורך תוכנית

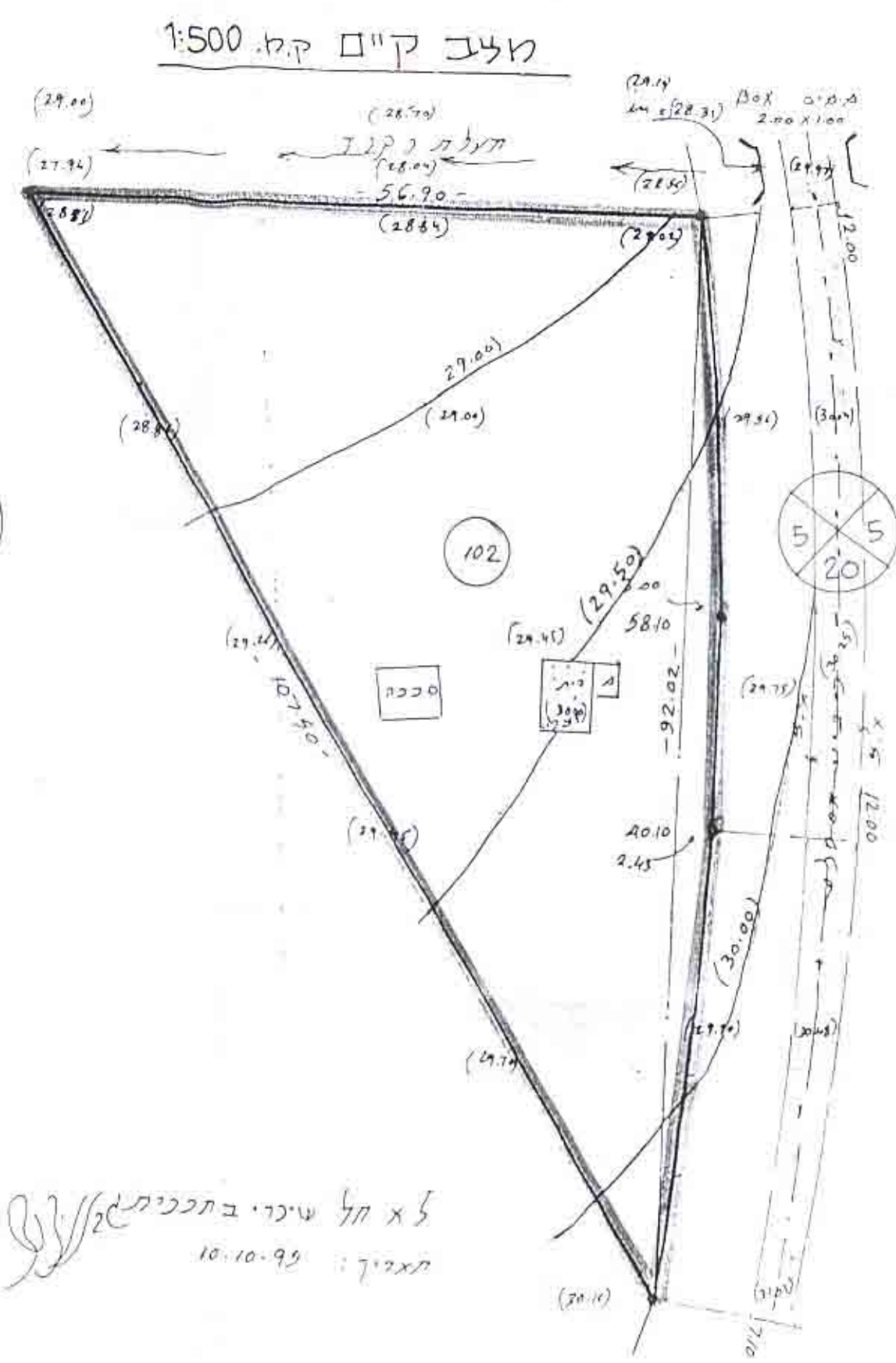
המחלקה הטכנית
 ליד תנועת המושבים
 רח' הארבעה עשר
 טל 15454
 פקס 12640

חוק התכנון והבניה ושלישית
 הועדה המקומית לתכנון ובניה
 "דרום השרון"
 תכנית מס' שד/524/11 הכוללת
 93.7
 להקצת שטח בניה ליד
 מיום 1997
 יוסף ראש הוועדה

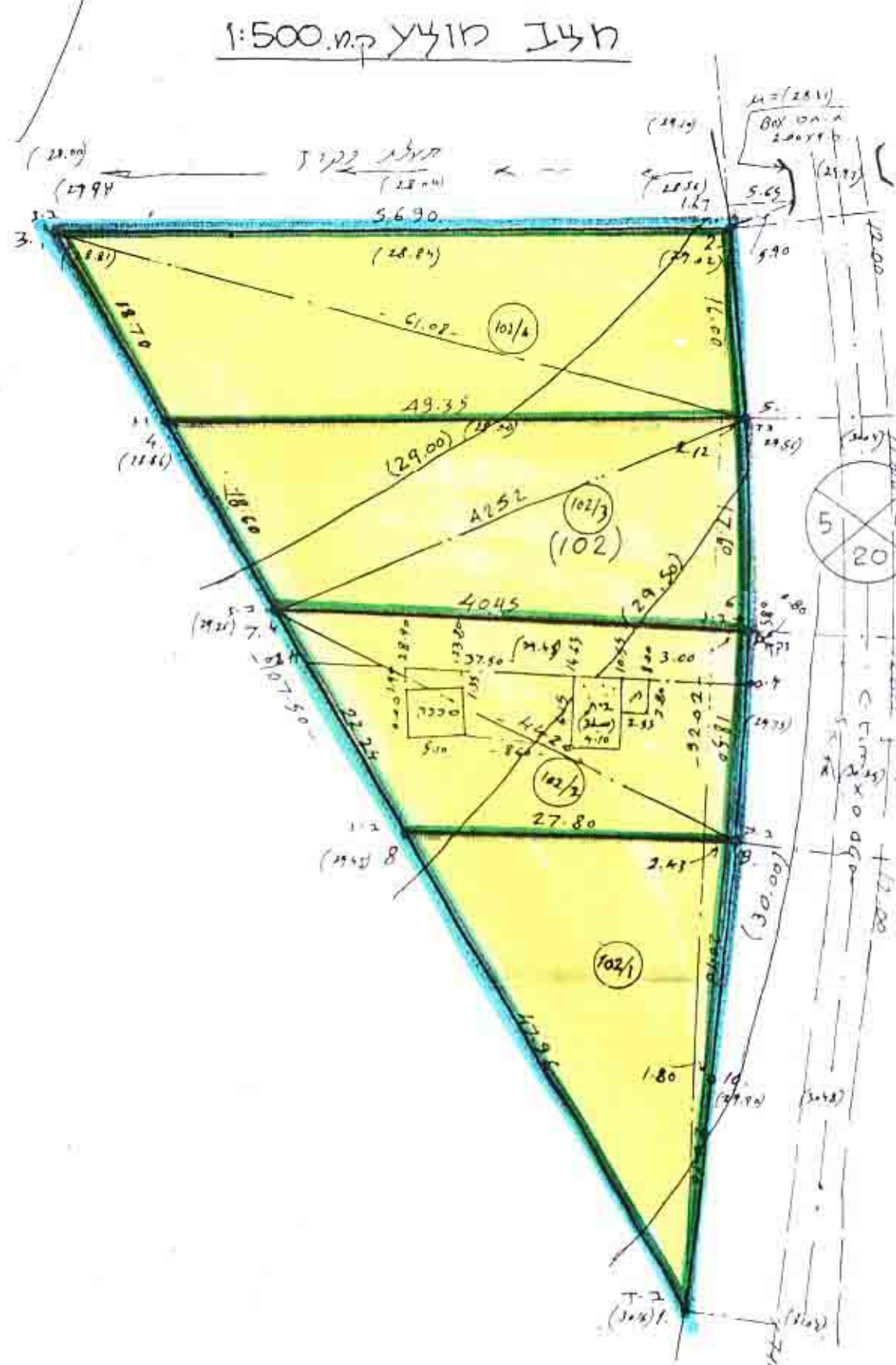
גבאי דוד מורד מוסמך ימי בבדיקה 3 פ"ת
 נבדק וניתן להפקיד/לאשר
 החלטת הוועדה התכנונית
 מאריך מתכנן/מחנן



מדרשים הסביבה
 ק"מ 1:2500



מלב ק"מ 1:500



מלב ק"מ 1:500

מט' חלקה	שטח (ד')	מט' מגרש	יעוד המגרש	שטח (ד')
102	2.790	102/1	אזור לבנין מקצוע	0.568
		102/2	אזור לבנין מקצוע	0.628
		102/3	אזור לבנין מקצוע	0.747
		102/4	אזור לבנין מקצוע	0.847
סה"כ				2.790

לוח שטחים ועודים

משרד הפנים מחוז המרכז
 חוק התכנון והבניה תשכ"ב - 1965
 אישור תכנית מס' 11/524/30
 ההכרזה מאשרת מבחן
 סעיף 33 (ג) לחוק
 יוסף ראש הוועדה

מאודע-ניחול ומדע מקרקעין ונכסים בעימ
 אימות אישור
 אושרה לתוקף ע"י ועדה
 שם חתימה

מאודע-ניחול ומדע מקרקעין ונכסים בעימ
 אימות אישור
 אושרה לתוקף ע"י ועדה
 שם חתימה

התכנית עודכנה לט'
 ביום 2.1995
 המספרים בסיגריים נכבדים
 להבניה יחסיים

5 א מל שיכר בתכנית 20
 מאריך: 10.10.95