400/289

מ.מ. פ/מק/2002/ע/1 בס"ד

אישור מסמכים לפי חוק התכנון והבנייה

# רחוב הסרג'ה

## מרחב תכנון מקומי: פתח תקוה

## תכנית מיתאר מאחר מס' מק/2002/1

מ"ר: 1982 מרחב: פתח תקוה

כתב: פתח-תקוה
עיר: פתח-תקוה
היוצם: שושנה רודה
בעל הקרקע: שוטה רודה
עורך התכנית: אדריכל ש. רודה
גוש: 6381
חלקה: 208
שטח התכנית: כ 504

מקרא:
קווים התכנית:
אזור מגורים ב'
אזור מגורים ב' מיוחד
דרך קיימת

| התיחסות לשטח | תתיחסות עורך התכנית |
|---|---|
| שקף כולל | |

| טבלת שטחים: | |
|---|---|
| אזור | שטח |
| מגורים ב'-מיוחד | 504 |
| דרך קיימת | 6 |
| סה"כ: | 510 |

תרשים הסביבה
1:1250

## פתח-תקוה

גוש: 6381
חלקה: 208
שטח: כ 0.510

הרכן עבור: דודה שושנה
מ.ס. 3814432
ת.ז. 5355506
בנק 1 דרג 6
רח' מקנזל.

תרשים הסביבה
1:1250

הערה:
1. הגבולות בסוגריים גבוהים
2. הגבהים מבוטאים ב"מ על פני הים

מפה שפורברגית
ק.מ 1:250

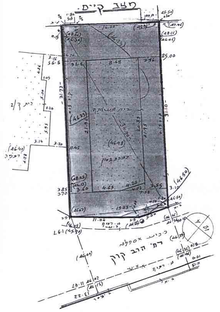


לא לצרכי רישום

תאריך: 15.6.1988
תל השן: 352
אל: 9340068

מפה שפורברגית לאחר הכנה
תאריך: 10.3.1996

בבאי: דרך מרדכי מגאר רח' ברנר 3 פ"ת

## פתח-תקוה

גוש: 6381
חלקה: 208
שטח: כ 0.510

הרכן עבור: דודה שושנה
מ.ס. 3814432
ת.ז. 5355506
בנק 1 דרג 6
רח' מקנזל.

תרשים הסביבה
1:1250

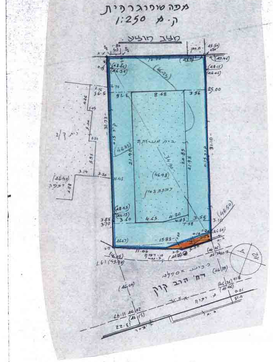


הערה:
1. הגבולות בסוגריים גבוהים
2. הגבהים מבוטאים ב"מ על פני הים

מפה שפורברגית
ק.מ 1:250

לא לצרכי רישום

תאריך: 15.6.1988
תל השן: 352
אל: 9340068

מפה שפורברגית לאחר הכנה
תאריך: 10.3.1996
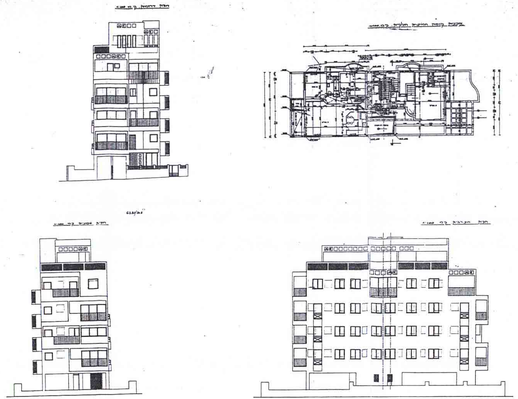
בבאי: דרך מרדכי מגאר רח' ברנר 3 פ"ת