

ג'מ"ח 18/126/8152
 ג'מ"ח 2/4/61
 ג'מ"ח 7/35
 9416 22-2/11/61

מחוז המרכז מרחב תכנון מקומי שרונים

תכנית מפורטת הצ/מק/2-1/61
 תיקון לתכנית הצ/2-1/61

מחוז: המרכז
 נפה: שרון
 מקום: כפר-יונה
 גוש: 8152
 חלקה: 26
 שטח התכנית: 1.949 דונם
 בעלי הקרקע:

1. רנ"ח ומ"ב אופ"ר, רח' המיסדים 17 - כפר יונה, טל' 09-687588.
 רנ"ח אופ"ר-ת.י. 05524710, אב"י אופ"ר-ת.י. 054003538
2. 'בנאלה ועומאל' אופנהיים, רח' ההסתדרות - אבן יהודה, טל' 09-698919.
 'בנאלה אופנהיים-ת.י. 001822469, עומאל אופנהיים-ת.י. 005574074

יזום התכנית: מ.מ. כפר יונה, והועדה המקומית שרונים
 עורך התכנית: ועדה מקומית שרונים, אדרי' שמואלה מלצר.

קני"מ 1:500
 תאריך: ספטמבר 96

מקרא:


- גבול התכנית
- גבול תכנית מפורטת מאושרת
- איזור מגורים א
- דרך קיימת מאושרת
- דרך משולבת מאושרת
- שטח ציבורי פתוח - שצ"פ
- גבול בן גושים
- מספר הדרך
- קו בנין
- חגב הדרך

התייחסות:

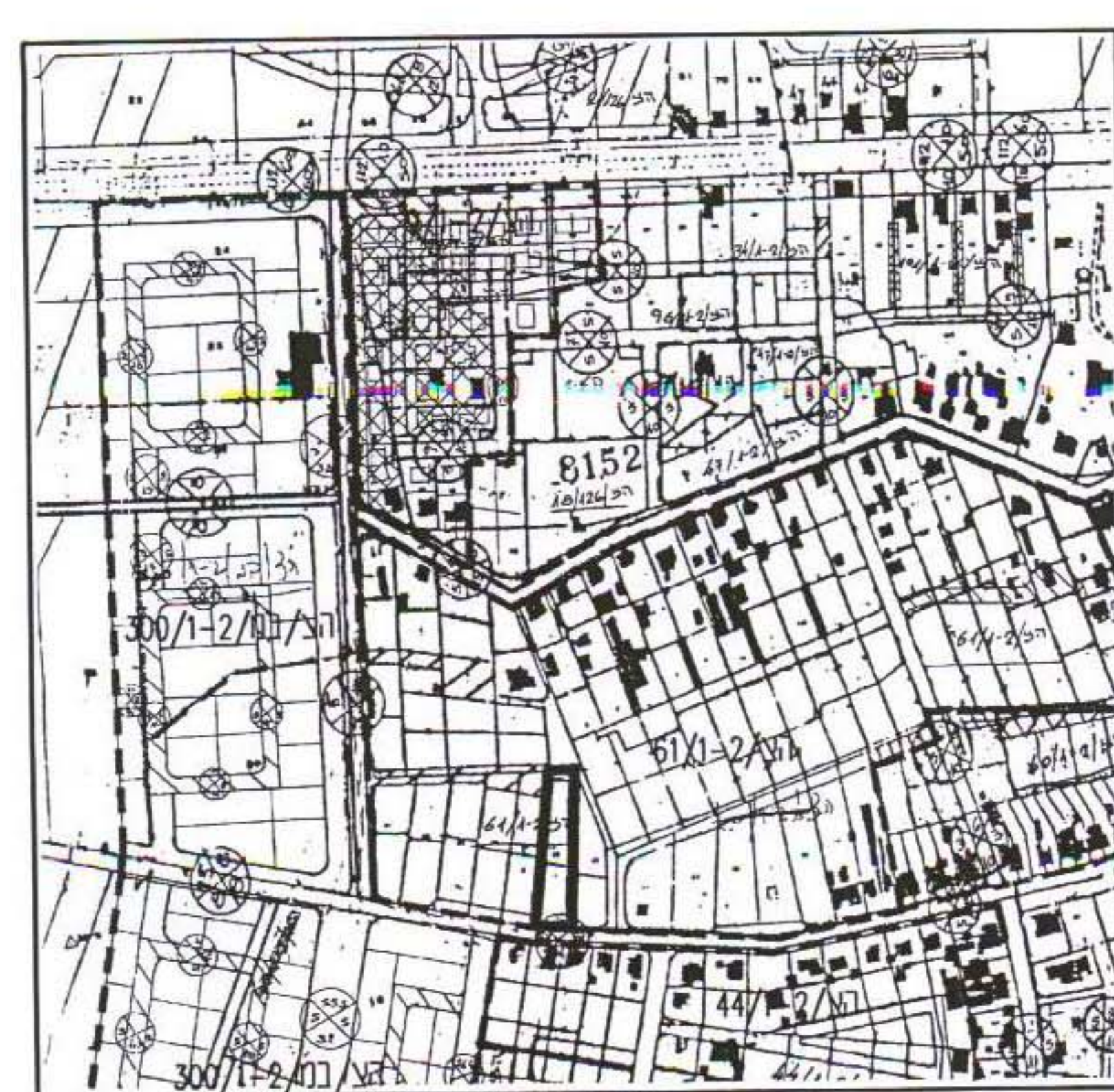
יזום התכנית: _____ בעל הקרקע: _____ המתכנן: _____



מאד-יחול ומודע מקיפון וכסום נכ"מ
 אימות אישור
 אושרה תוכנית ע"י ועדה מקומית
 חתימה: _____




תרשים סביבה - קני"מ 1:2500
 עפ"י הצ/150 והצ/2-1/61



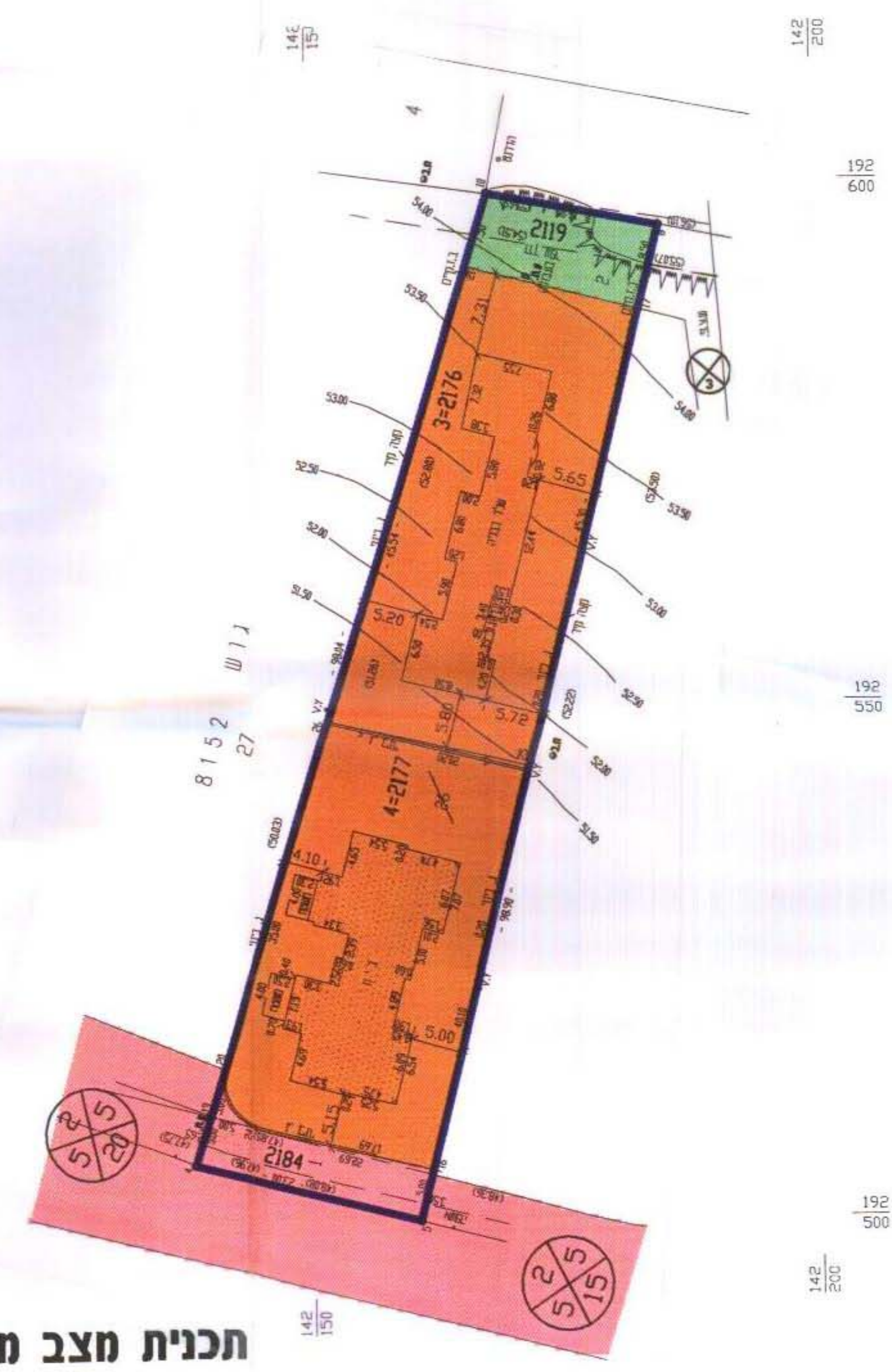
תרשים סביבה - קני"מ 1:5000
 עפ"י הצ/150 והצ/2-1/61

טבלת שטחים (חלוקה)			
מצב מוצע הצ/מק/2-1/61		מצב ק"מ לפי הצ/2-1/61	
שטח ב מ"ר	מספרים ארעיים	שטח ב מ"ר	מספרים ארעיים
847	2176	1600	2176
847	2177	1600	2177
136	2119	349	2119
119	2184	119	2184
1949	טו"כ	1949	טו"כ

לא לפרסם ולעיתים
 24.5.95
 לזכר י"ג חידושי תוספת ז"ע.
 זון צ"ן לנו תכנון גאוגרפי מיוחד מוסך.
 רעיון זה יכל"ת"ג טל' 228454-95
 י"י ישיין ז"ו



תכנית מצב קיים - 1:500
 עפ"י הצ/2-1/61



תכנית מצב מוצע-1:500