

מפה טופוגרפית

קנה מידה 1:250

מחוז	המרכז
נפה	רחובות
מקום	יבנה
גוש	4 944
חלקה	18
שטח	1.360 ד.מ.
הוכן עבור	המרכז למפוי ישראל

מפה טופוגרפית

קנה מידה 1:250

מחוז	המרכז
נפה	רחובות
מקום	יבנה
גוש	4 944
חלקה	18
שטח	1.360 ד.מ.
הוכן עבור	המרכז למפוי ישראל

מרחב תכנון מקומי "יבנה"

תכנית מכורסת מס' יב\מק 239

שינוי לתכנית מכורסת מס' יב\147

שינוי לת.ר.ש.צ 2/62/3

ועדה מקומית יבנה
 אישור התוכנית מס' 229
 תעודת הסתייגות התוכנית מס' 161
 תאריך: 19.12.77

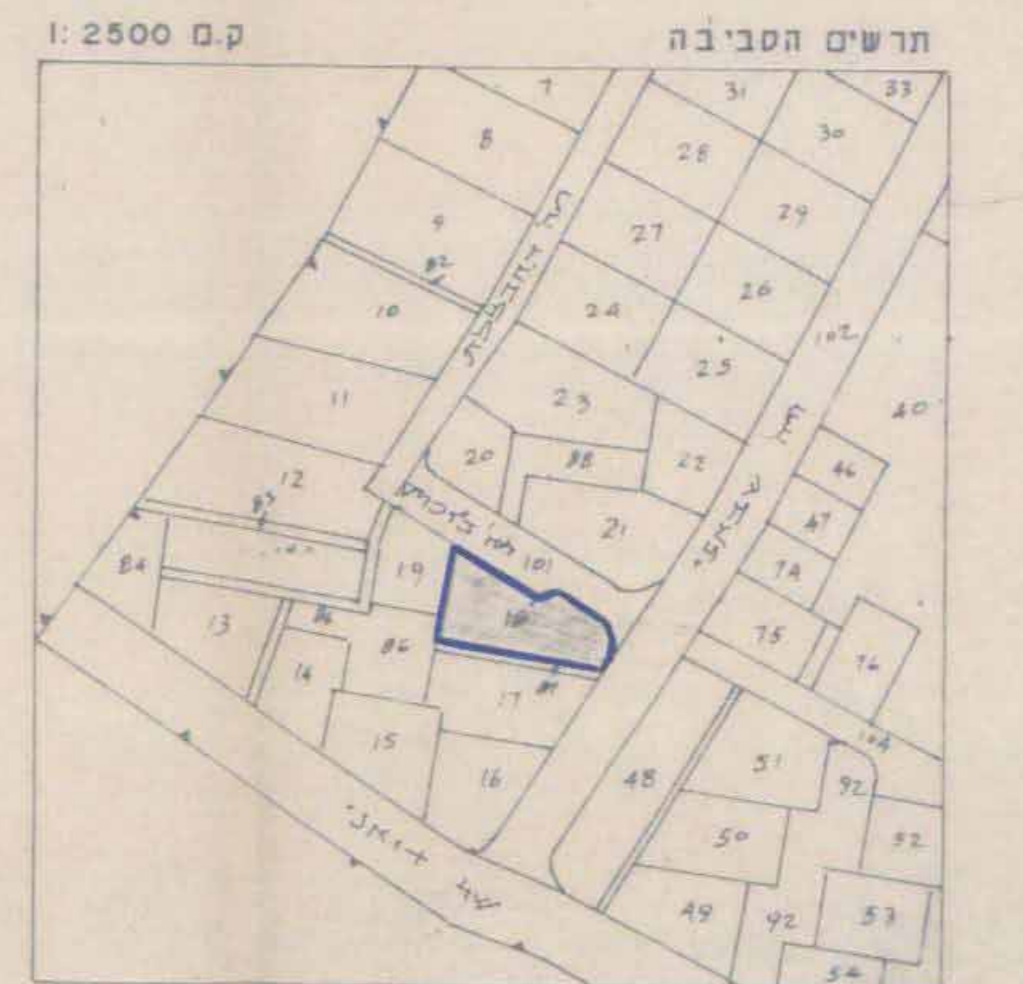
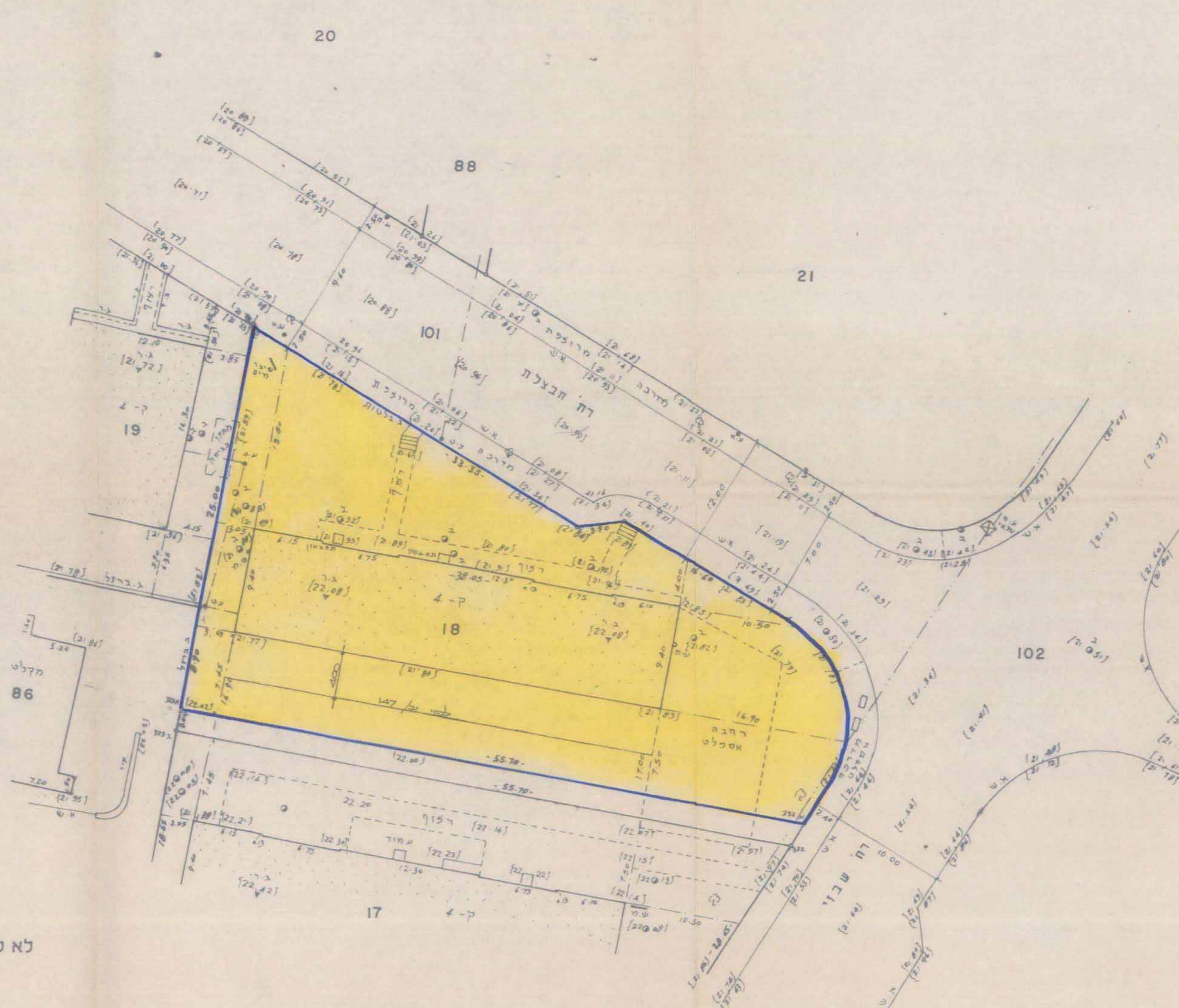
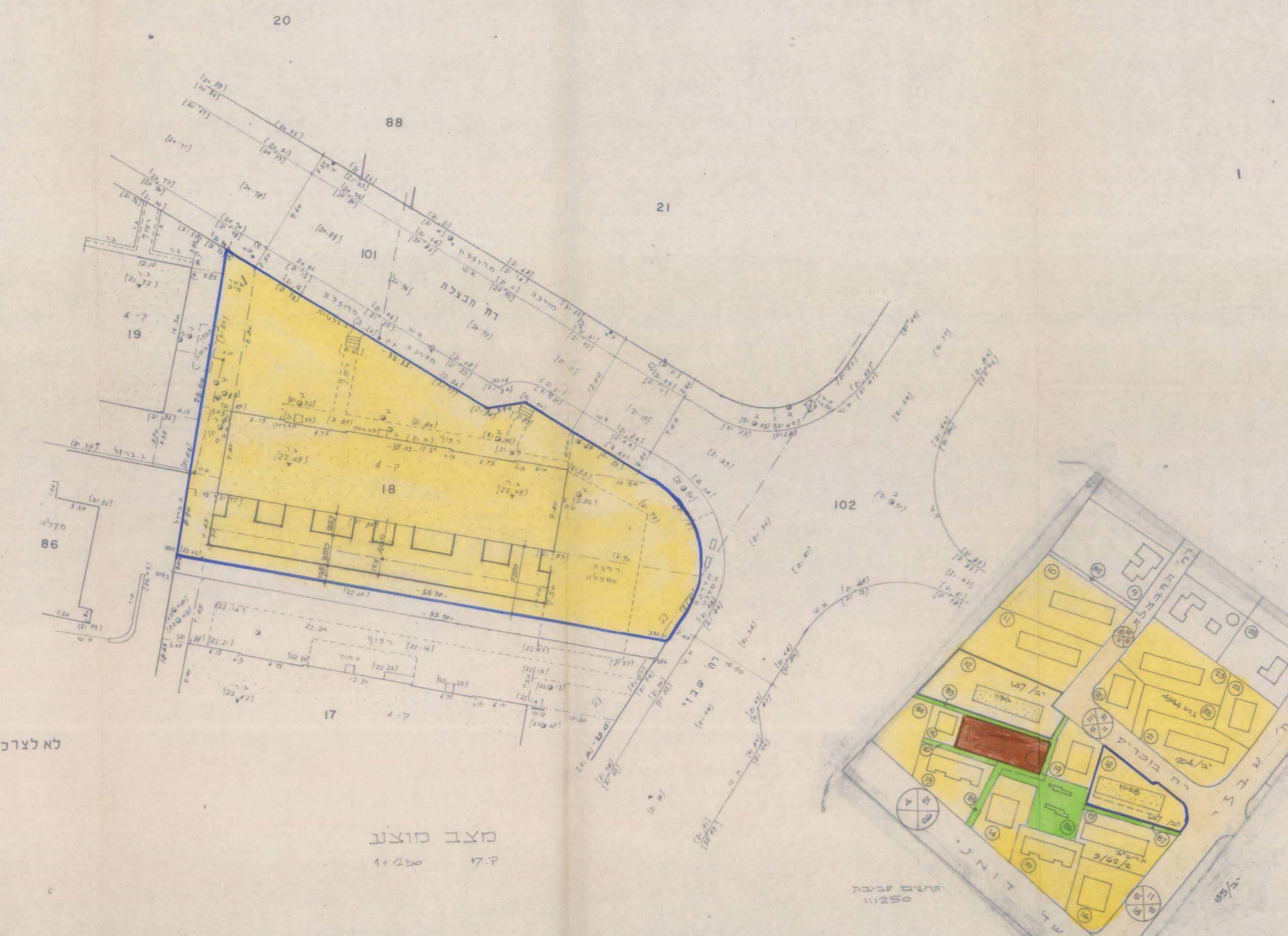
מחוז	המרכז
נפה	רחובות
המסמך	יבנה נוח אשכול
גוש	4944
חלקה	18
יום התכנית	משרד הבינוי והקבוצה 1960
מבני התכנית	גלגול ארכיטקטורה של נעים
בעל התכנית	מנהל מסדמי ישראל
שטח התכנית	1.360 מ"ר
קנה מידה	1:250
תאריך	24.9.66

מקרא

- גבול התכנית
- אזור תערוכה
- ש.צ.ב.
- דרך תחילת
- שטח להטכני רגל
- בני ציוד
- בני תים
- ממרח
- חומפת מוצע
- מספר הרחבה
- מספר הדרך
- סלולר
- רוחב הדרך
- חומת רום

הודעה בעל התכנית

הודעת בעל התכנית
 הודעה זו מתייחדת על ידי בעל התכנית לשינוי תוכנית התכנון המקומית...
 1977-78



עודכן ב. 12.1.78
 מודר מוסמך. א. מור

עודכן ב. 12.1.78
 מודר מוסמך. א. מור

הערות
 1. גובהו של המלב המוצע והקבוצה המסומנת בפיגור 3844.
 2. גובהו של המלב הקיים והקבוצה המסומנת בפיגור 3844.
 3. גובהו של המלב המוצע והקבוצה המסומנת בפיגור 3844.
 4. גובהו של המלב הקיים והקבוצה המסומנת בפיגור 3844.
 5. גובהו של המלב המוצע והקבוצה המסומנת בפיגור 3844.