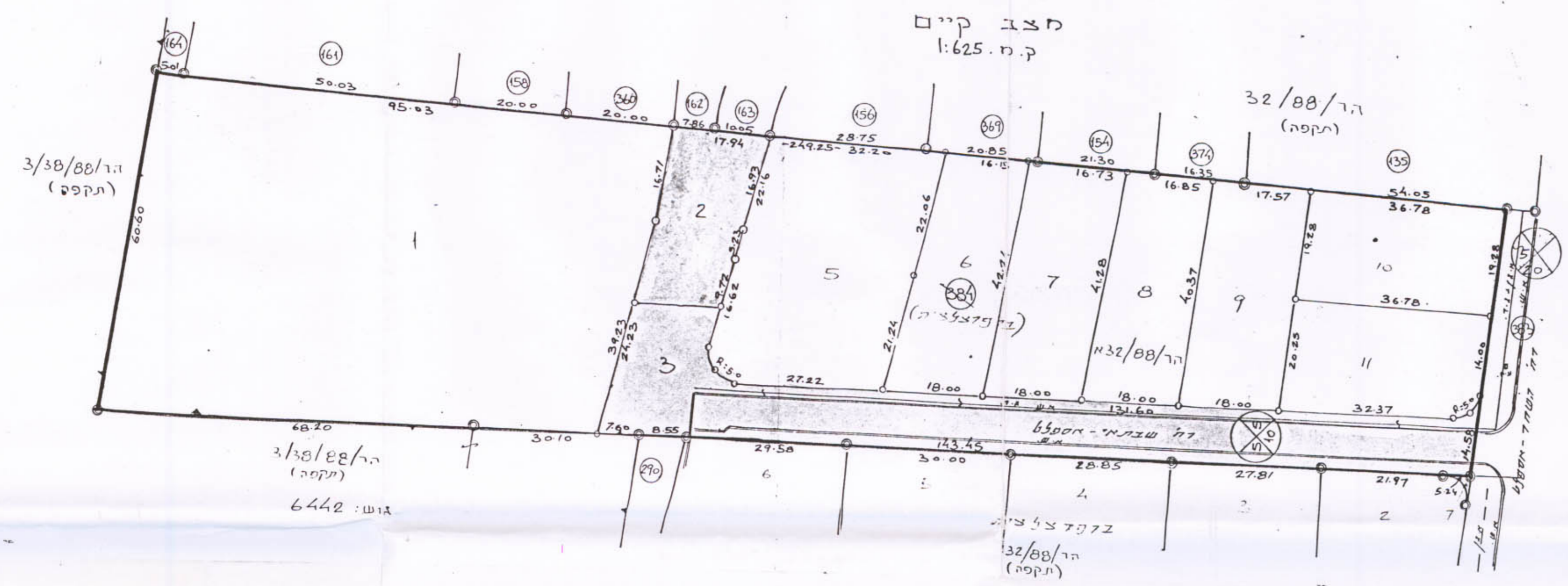


4388
הול 4588

מרחב תכנון מקומי "הדרים"
תכנית מתאר מקומית הר/88/45
שינוי לתכנית הר/88/32 ו-הר/88/11
מחוז: המרכז

נפה: פתח-תקוה
מקום: הוד-השרון, דמתים, דה השחר ושבטאי
גוש: 6456
חלקה: 384
היוזם: ו.ב.ע. "הדרים" ומד שמואל היכל
המתכנן: יאיר דויזובסקי-מודד מוסמך
המבצע: בעל הקרקע ועיריית הוד-השרון
בעל הקרקע: מד שמואל היכל
השטח: 13.282 ד.מ.
ק.מ.: 1:625

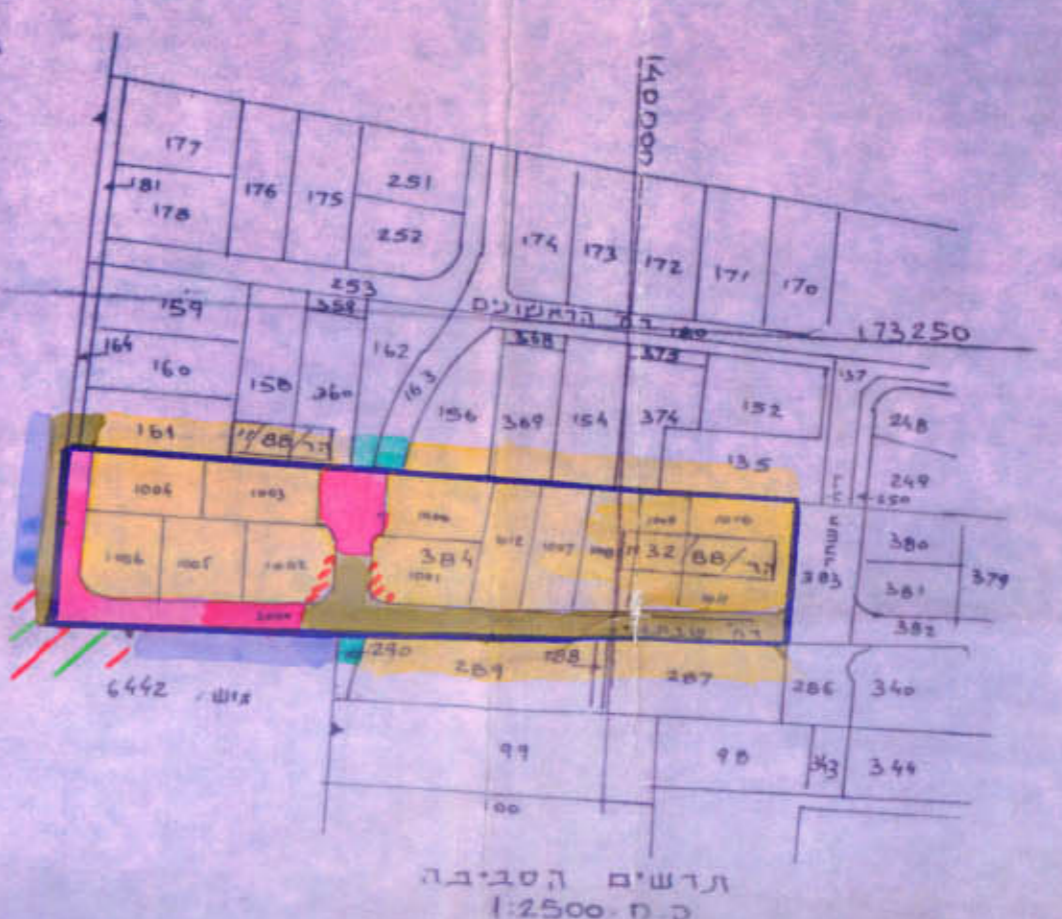
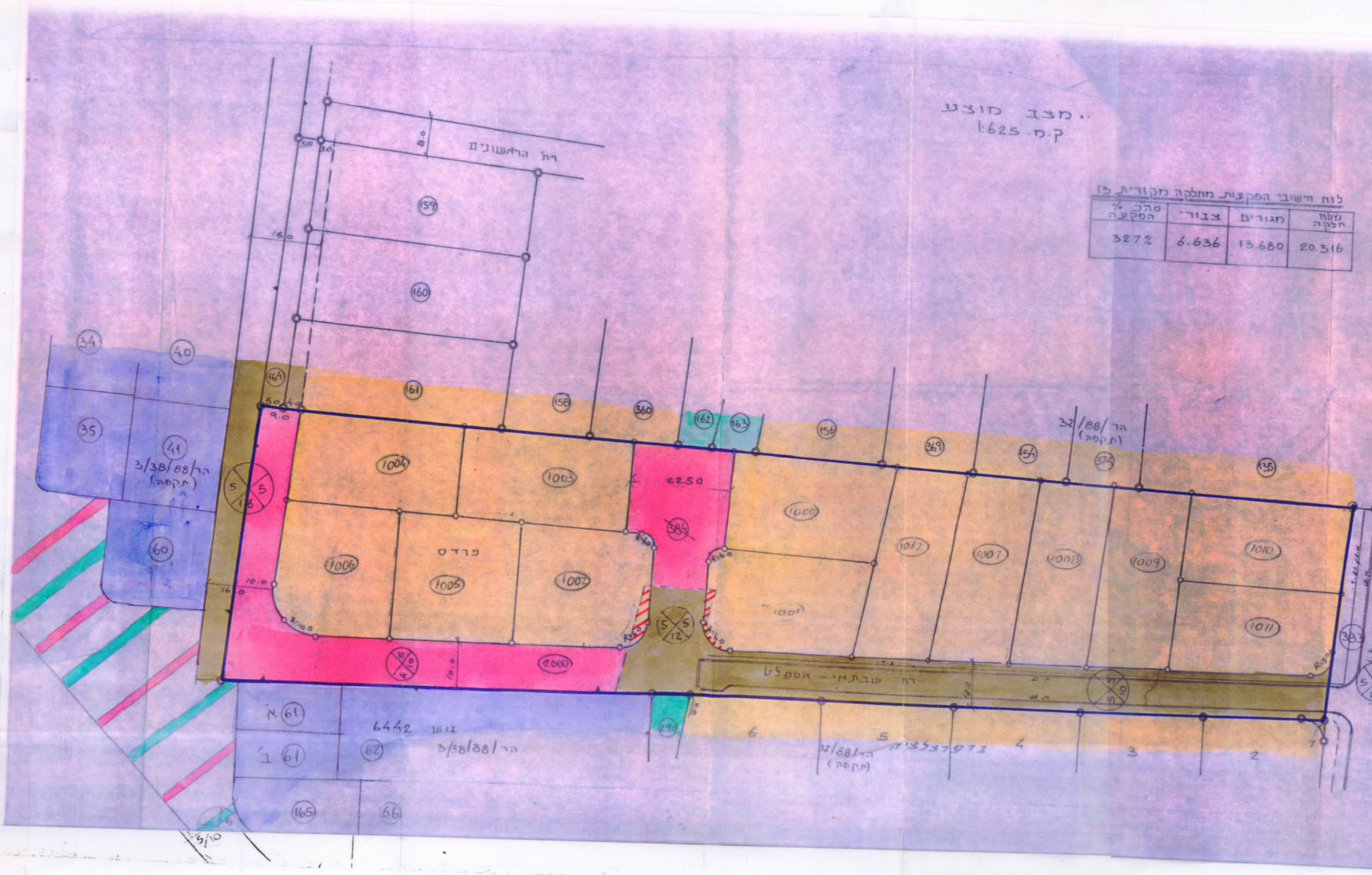


משרד המכשיר מתוך תכנית
חוק התכנון והבניה תשכ"ח-1965
אישור התכנית מס' 45/88/מ

משרד המכשיר
11-2-1996
ב.ק.ב.ל

חוק התכנון והבניה תשכ"ח-1965
הועדה המקומית לתכנון ובניה "הדרים"
חכמת אמת יואל - מס' 45/88/מ
שנת אמת 1986 אמת 1986
בנייה מס' 11-2-1996
החלט: להמליץ לעודה הממונית להפקדה
מ"מ המ"מ

מחוקן עפ"י החלטת "הממונית" בשיטתה
מיום 11/2/1996 (3) תאריך 11/2/96



חוקמות:
היוזם:
המתכנן: יאיר דויזובסקי מודד מוסמך
בעל הקרקע:
המבצע:
תאריך: יוני 1993