

משרד תכנון
 יעל מרזוב-רמס
 13-8-1997

מרחב תכנון

תכנית שני מתאר מס' מ/מ/מק/2/3069
 שני לתכנית מס' מ/מ/853 + מ/מ/950

מסמך ב

- מחוז : המרכז
- נפה : פתח תקוה
- מועצה מקומית : גבעת שמואל
- גוש : 6189
- חלקה : 114
- בעלי הקרקע : ליבוביץ + מירקו
- יוזמי התכנית : ליבוביץ + מירקו
- עורך התכנית : מהנדס-דובנסקי-דרך לוד 211/תא
- שטח התכנית : 630 מ"ר

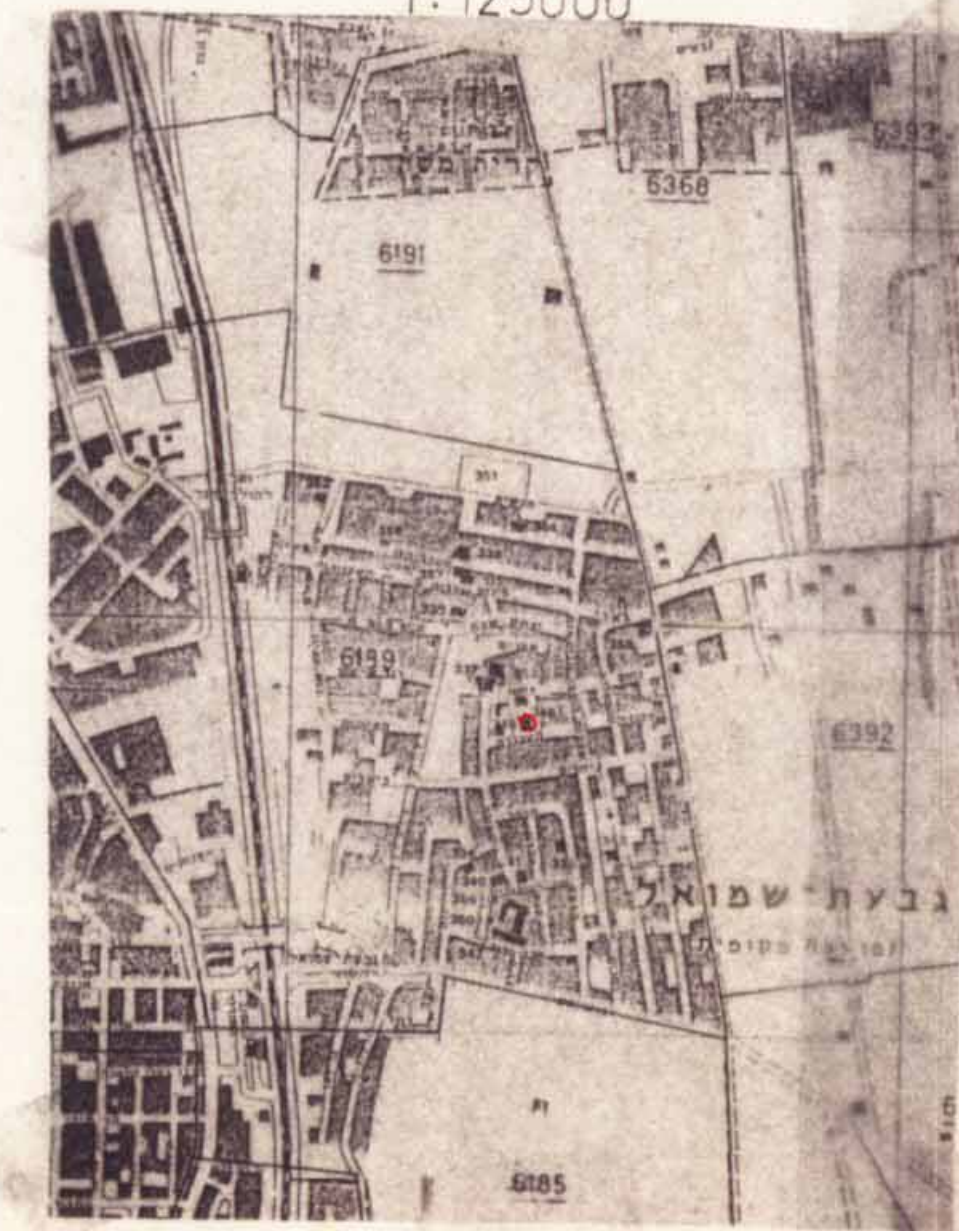
מקרא

- גבול התכנית
- גבול התכנית גובלת
- אזור מגורים ב'
- בנין קיים
- מספר הדרך
- קו בנין
- רחב הדרך
- דרגים אושרו
- בתכנית מ/מ/2/3069

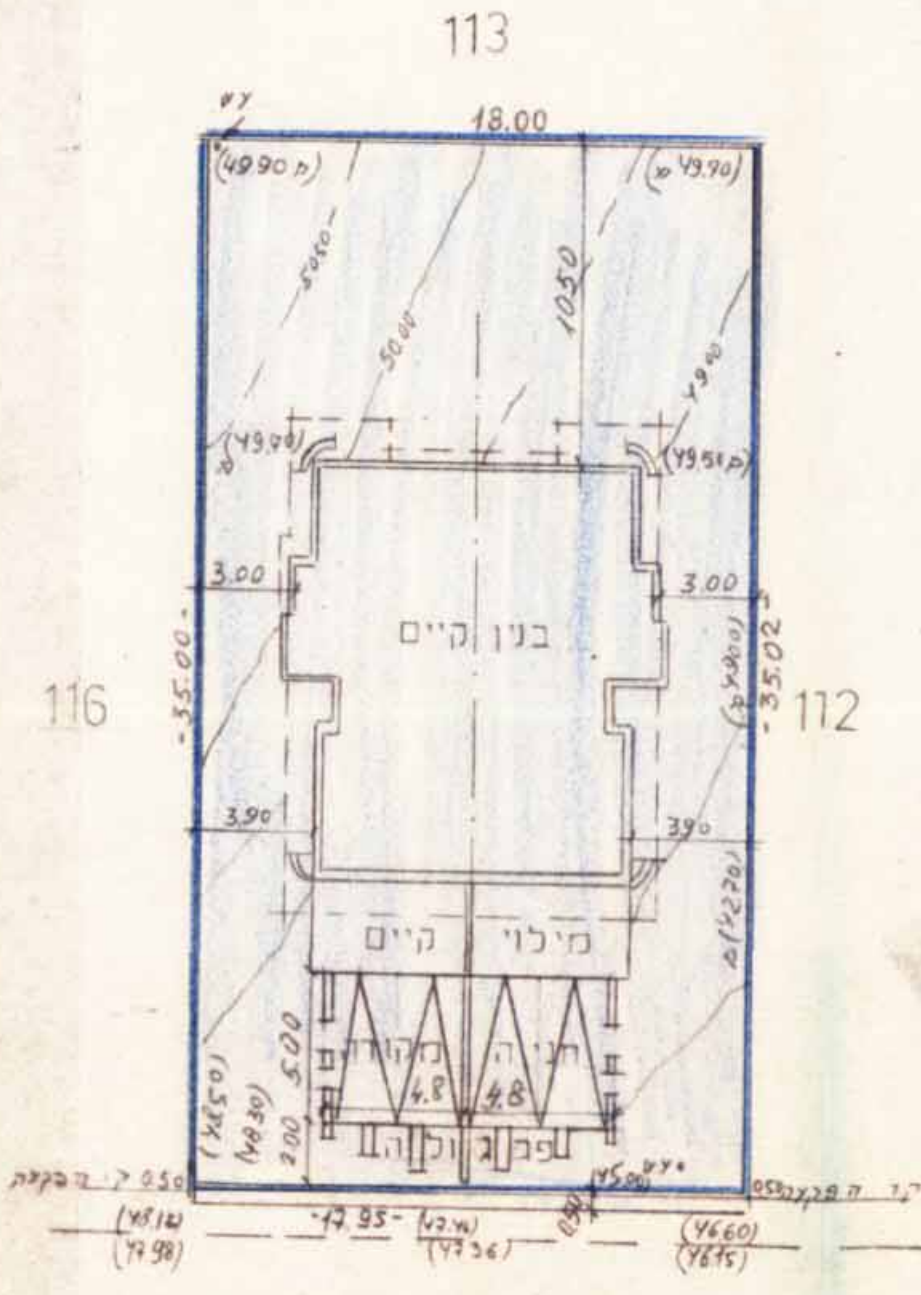
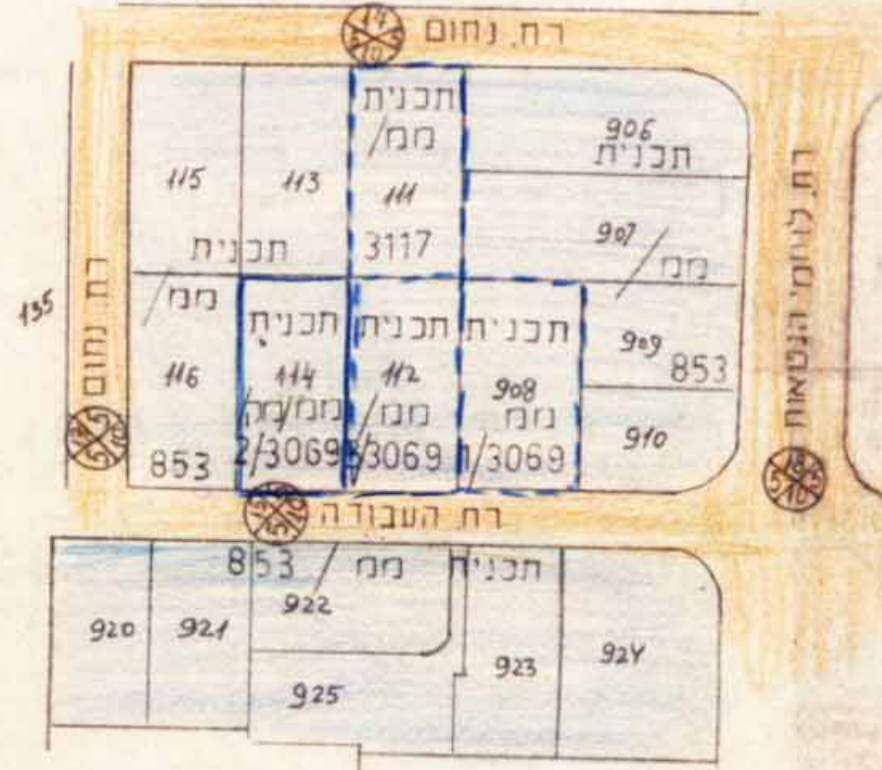
בעל קרקע : ברוך ליבוביץ ת.ד. 51170215
 בעל קרקע : דוד מירקו ת.ד. 51137628
 עורך התכנית : משה דובנסקי ת.ד. 1725251

אינג' דב רול
 מהנדס המועצה

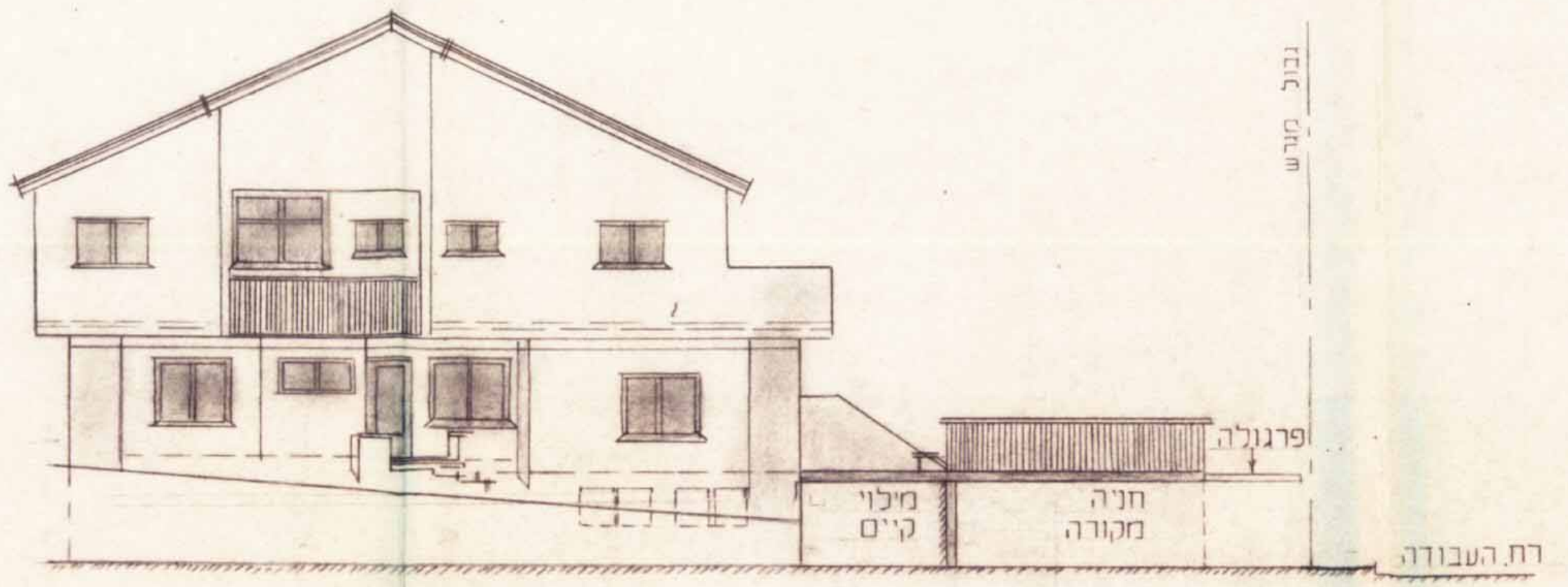
תרשים סביבה
 1:125000



מצב קיים ותכניות גובלות
 1:1250



רח' העבודה
 כביש אספלט
 תכנית מוצעת
 1:250
 עיצוב 8.3.96



חתך לרוחב
 1:100