

התאריך: 15/1/93
 מס' תיק: 10-05-1993
 מס' תיק: 1513

מרחב תכנון מקומי "הדרים"

תכנית מתאר מקומית הוד / 151/01

שני לתכנית מתאר מקומית הוד / 151/01, ו. 151/01
 מחוז: ה.מ.ד.3

ועדה מקומית לתכנון ובנייה
 "הדרים"
 10-05-1993
 נתקבל
 מס' תיק
 חתימה

נפה: פתח-תקוה

מקום: הוד-השרון

הוש: 6454

חלקות: 131, 132

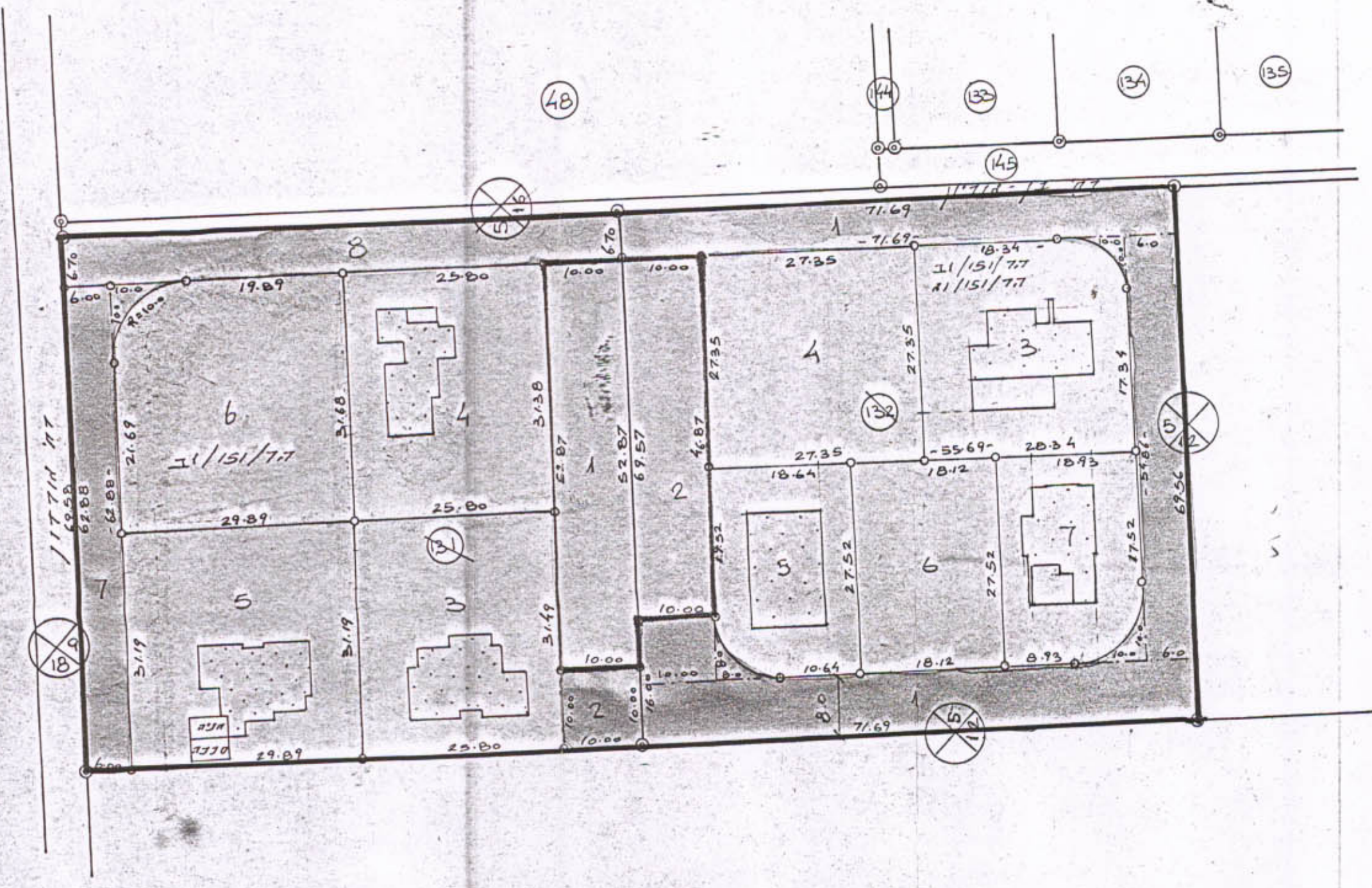
השטח: 10.000 ד.מ.

היוזם: ו.ב.ע. "הדרים"

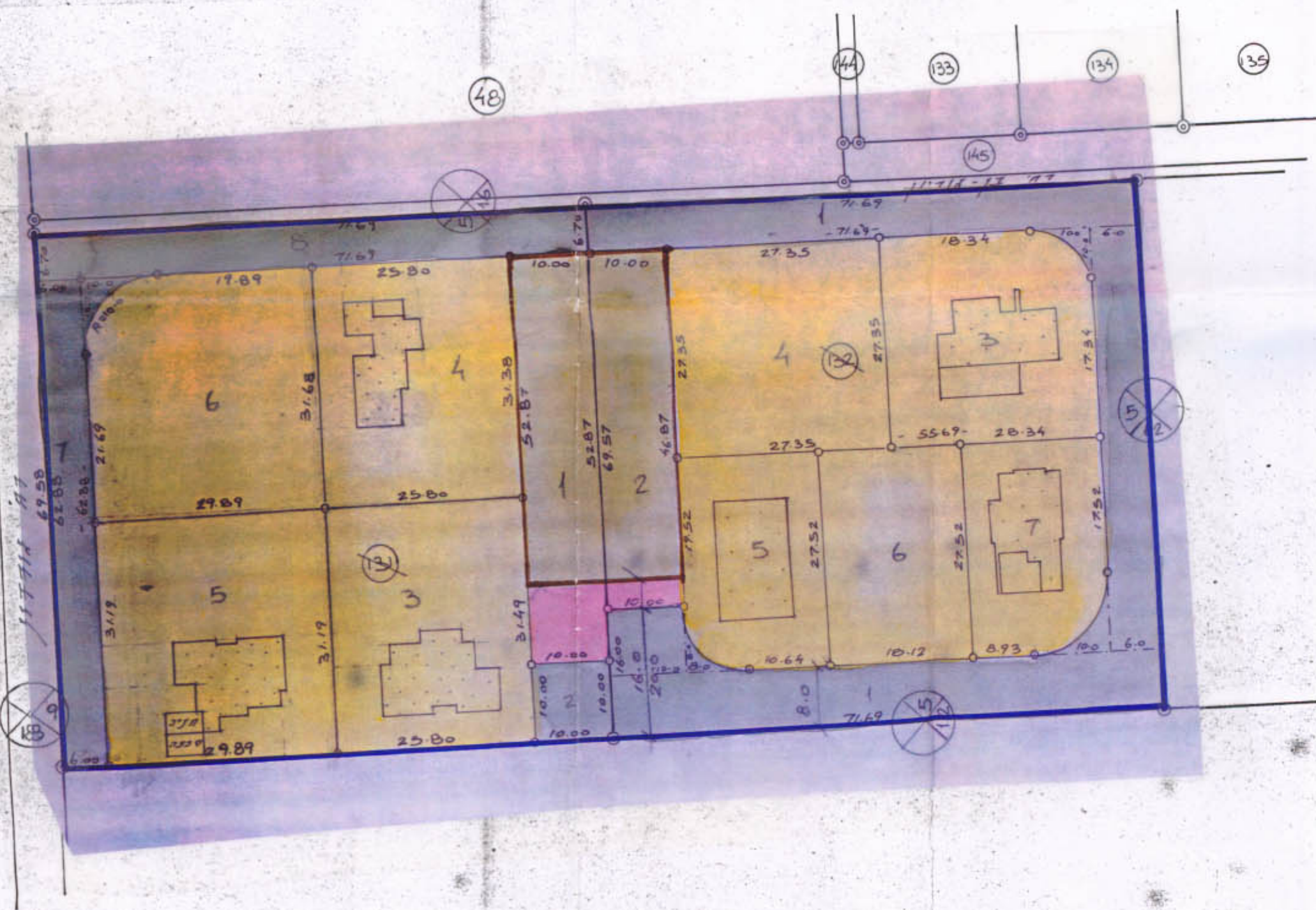
המתכנן: יאיר דונובסקי-מודד מוסמך

המבצע: ערית הוד-השרון

בעל הקרקע: שונים
 ק.מ.: 1:625



מ.מ. 1:625



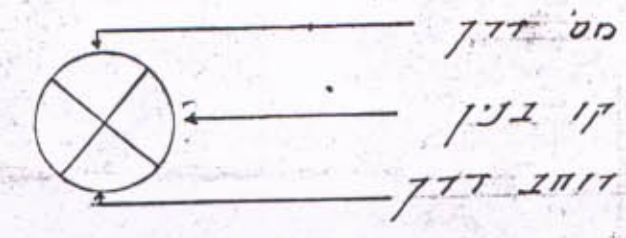
מ.מ. 1:625



מ.מ. 1:2500

- גבול התכנית
- אזור מוגדר א
- שטח לבנייה צמוד
- דרך קיימת/מאושרת
- דרך חדשה מוצעת

משרד הפנים מחוז המרכז
 חוק התכנון והבניה תשי"ח-1965
 אישור תכנית מס. 151/01
 התכנית מאושרת מכח
 סעיף 108(ג) לחוק
 יאיר דונובסקי



חתימות:
 ועדה המקומית לבניה ותכנון ערים
 15/1/93

חוק התכנון והבניה תשי"ח-1965
 הושרה המקומית לתכנון ובניה "הדרים"
 תכנית מתאר מקומית מס' 151/01
 בשינוי מס' 281 מיום 11/2/91
 ההלט: להמליץ לועדה המחוזית להפקדה
 מיום הושרה
 יוחב ראש הועדה
 יאיר דונובסקי

מתוקן ע"י ההלטה המחוזית "בשינוי"
 מיום 11/1/92 התיווה מס' 151/92

מ.מ. 1:2500