

085/1177 חשון תשס"ד 5075 ח"א/מ"א/מ"א/מ"א


מרחב תכנון מקומי המרכז
 תכנית מעודת מס' מ"א/מ"א/ 5075
 שינוי לתכנית מעודת מס' מ"א/מ"א/ 5024
 חלוקה בהסכמת הבעלים
 מס'ן ב'

ועדה מקומית המאגב
 המסדה תכנון מס' 5075 ח"א/מ"א/מ"א/מ"א
 הועדה המקומית החליטה כאשר את התכנית
 בשונה מ' 8606 ביום 11.12.96
 אורח חתימה

מחוז : המרכז
 נפה : עתה תקווה
 מועצה מקומית : גני-תקווה
 גוש : 6720
 חלקה : 284
 היוזם : מימון דבורה מ.מ. ישראל
 בעל הקרקע : מ.מ. ישראל
 מחבר התכנית : אהרונת יהודים
 שטח התכנית : 2.039 מ"ד
 י.א.ה.רונת - מידע מוספך
 מ.ר. 565 טל. 03-5307552

נאוד-ניחול ומדע מקרקעין ונסים בע"מ
 אימות אישור
 אושרה לתוקף ע"י ועדה
 שם חתימה

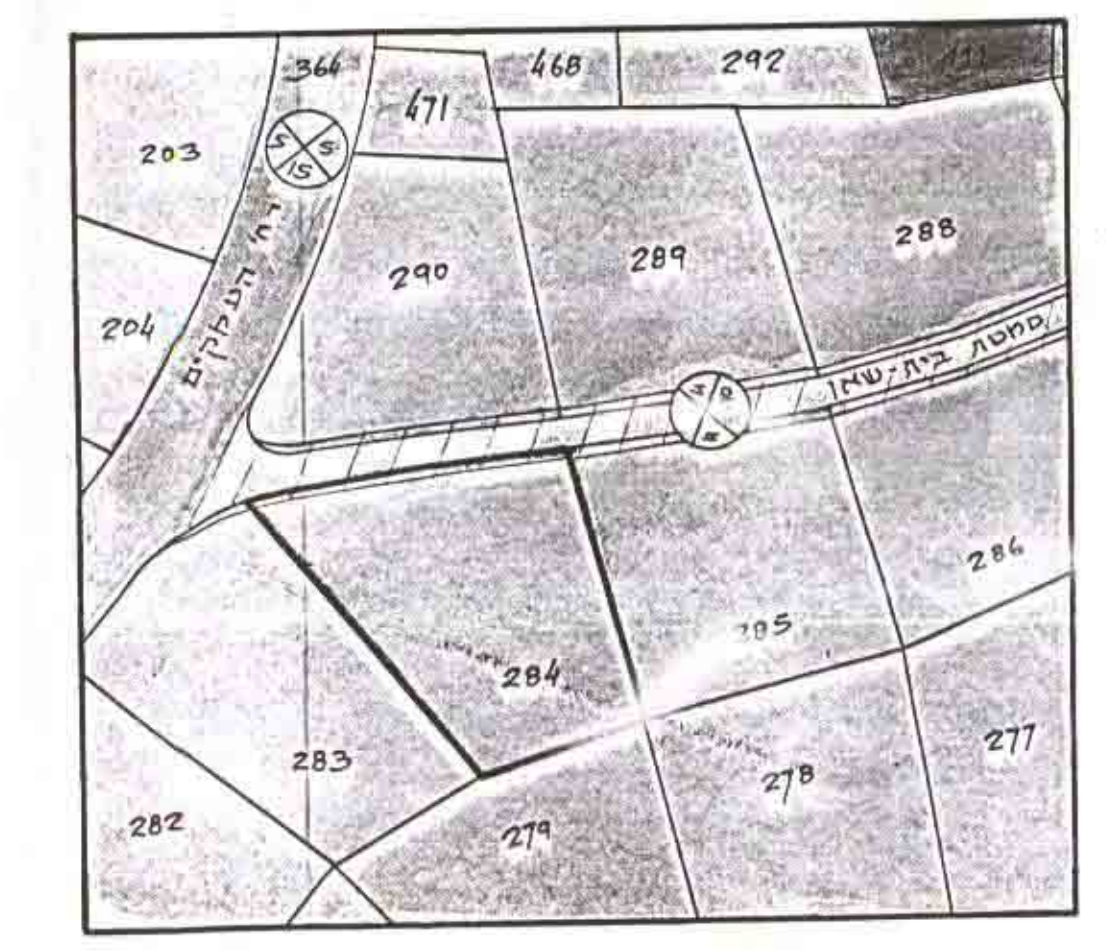
מקרא



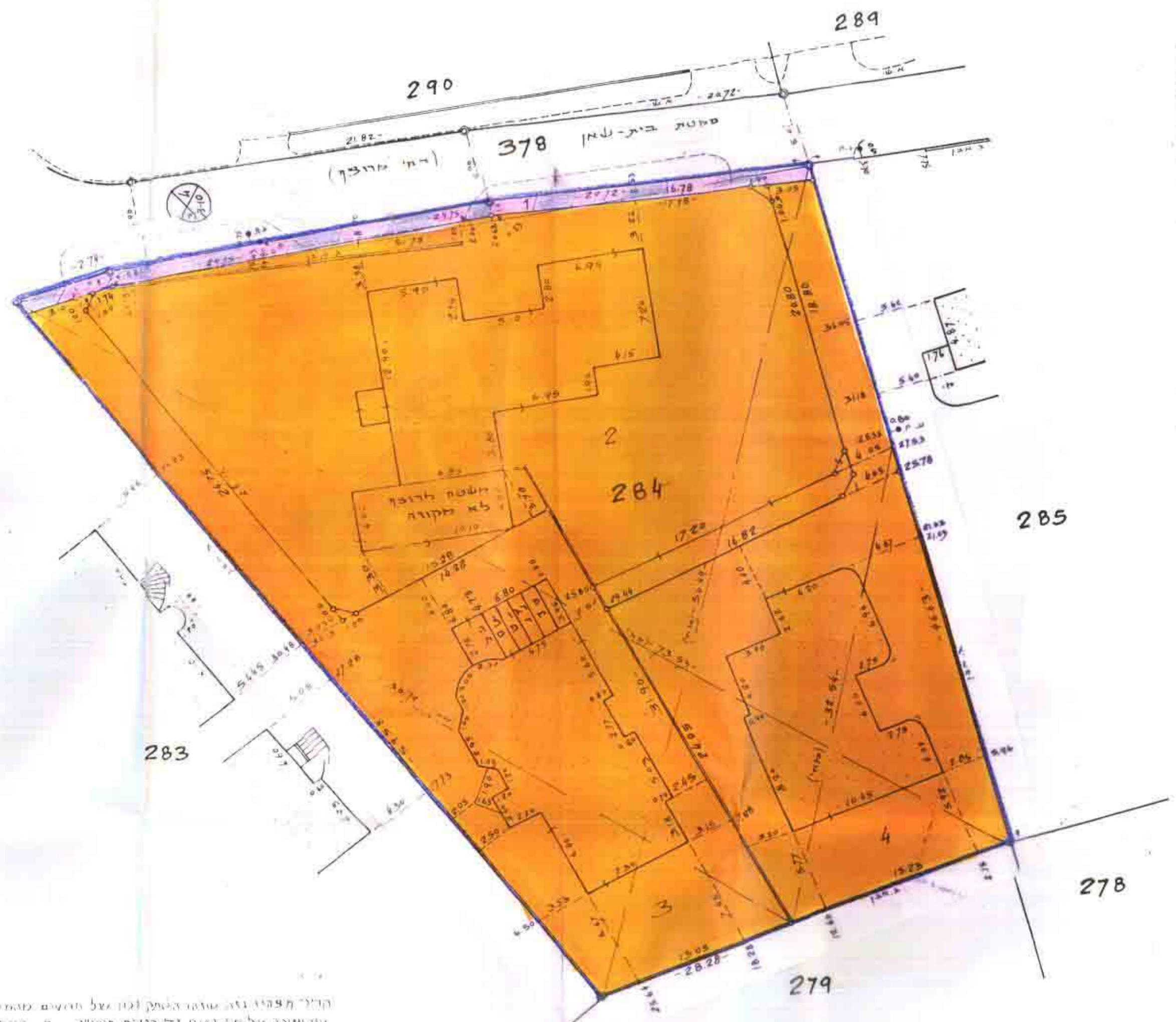
גבול התכנית
 אזור מגורים א'
 בנין קיים
 דרך משולבת

לוח שטחים

החזיר	מס'מקש	השטח מ.ר.	שמות הבעלים	ת. זחות	חתימות
דרך משולבת	1	0.051	מועצה מקומית גני-תקווה	5	
מגורים א'	2	0.912	מאיר שלי	0211419	[Signature]
	3	0.562	טל שושנה	3004573	[Signature]
	4	0.514	מימון דבורה	3004575	[Signature]
			קנדי שלמה	5016825	[Signature]
שטח התכנית		2.039			



תכנית מצב קיים
 תרשים הסביבה 1:1250



תכנית מצב חדש 1:250
 0 5 10 15 20 מטרים

תוכן תכנית זו אינו מהווה אחריות כללית על חלקים מסוימים
 שבנושאים אלו חייבים לדבר בטובה משנת 7 בינואר 1993
 ו/או נאמאן בדין או מעברת ויחסיים ועל התקנת
 המסמכים בה-באחד המעון לעל
 מאיר אהרונת תכנית 10943
 תאריך עידכון 23.8.96
 חתום
 י.א.ה.רונת
 שם המידע ושם
 מס' התכנית
 החלוקה בין חזיקות ויחסיים 2, 3 ו-4 שיוצרה בתאריך
 22.95 והיא בעלת הסמכות והאחריות.
 הדיווח