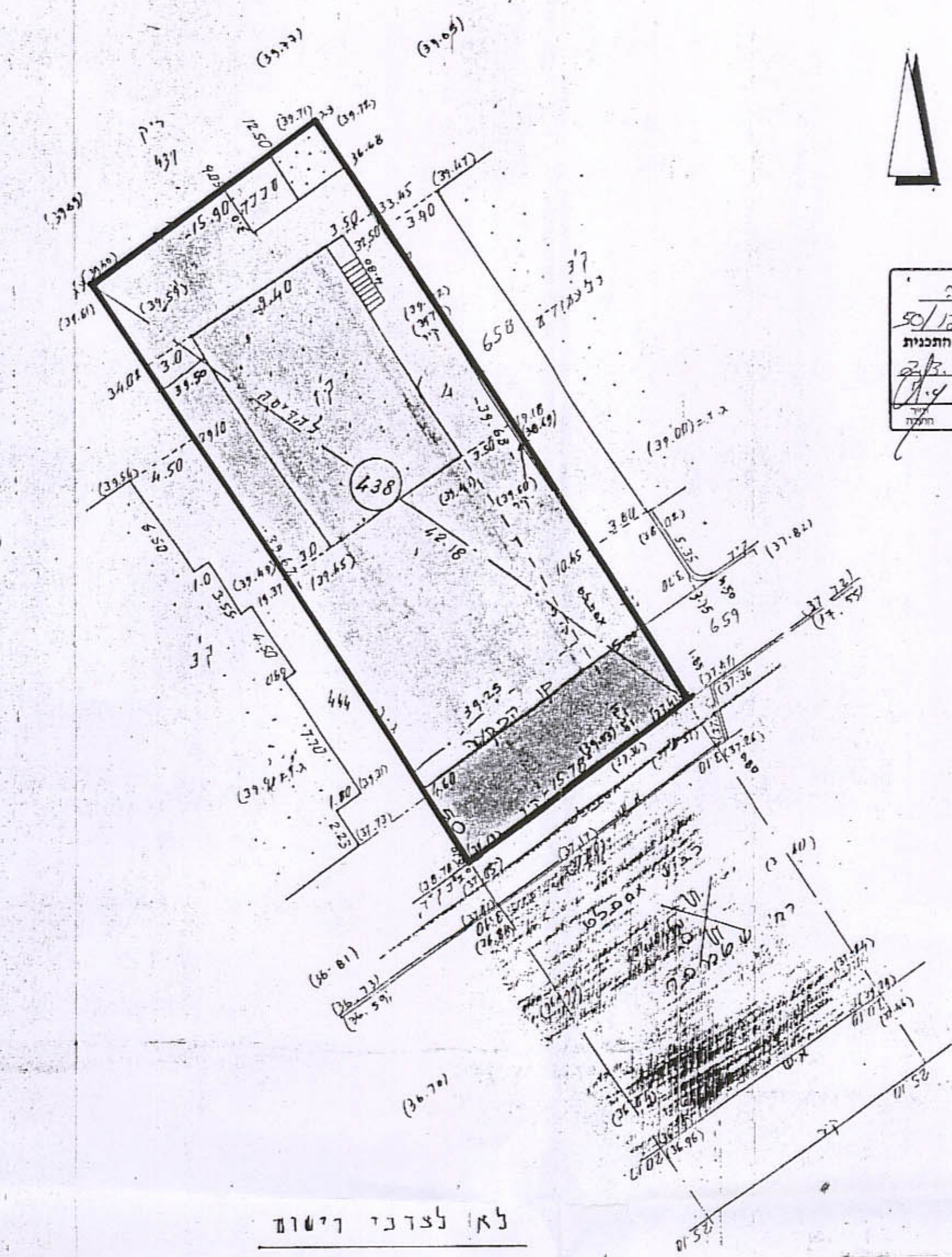
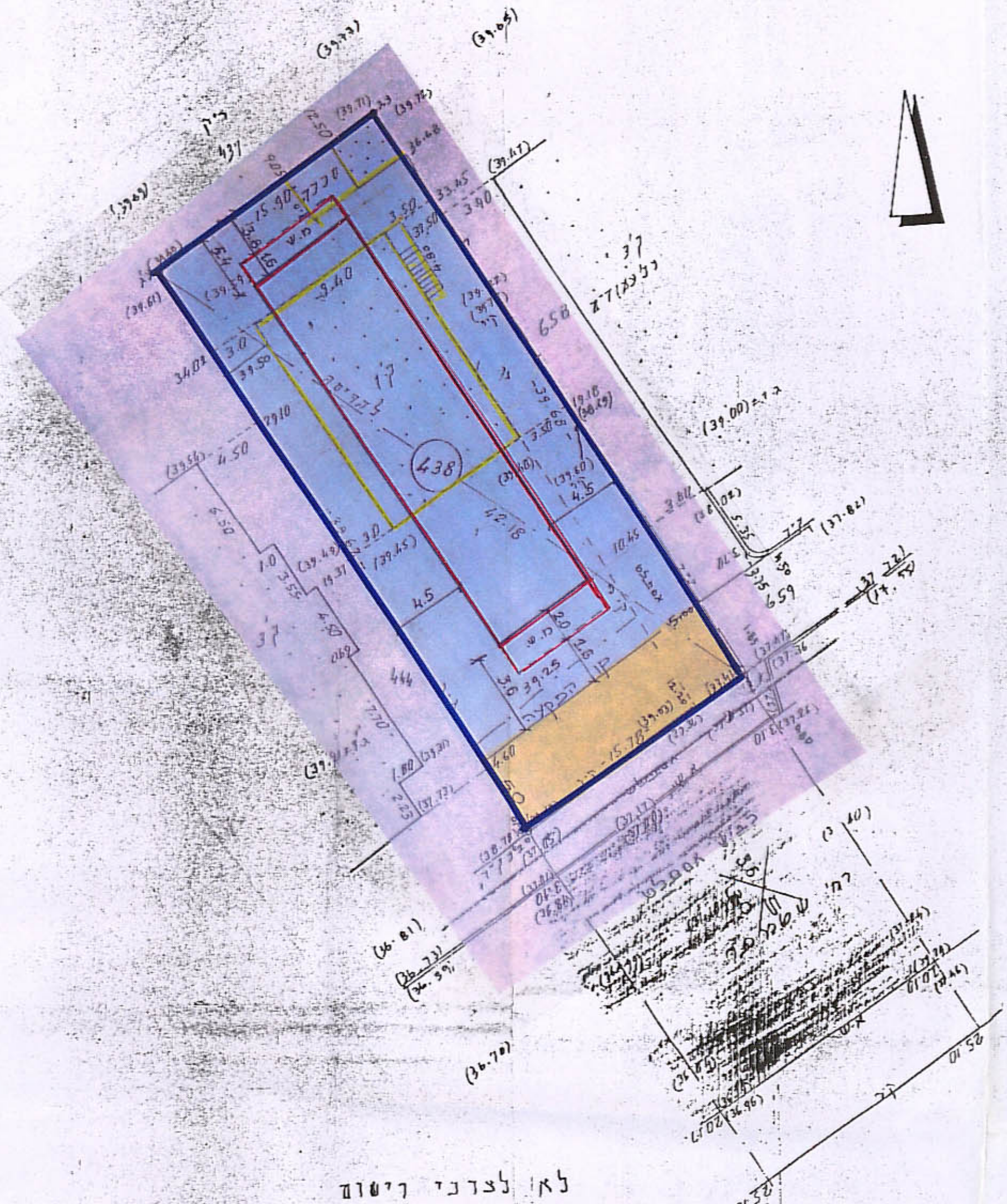
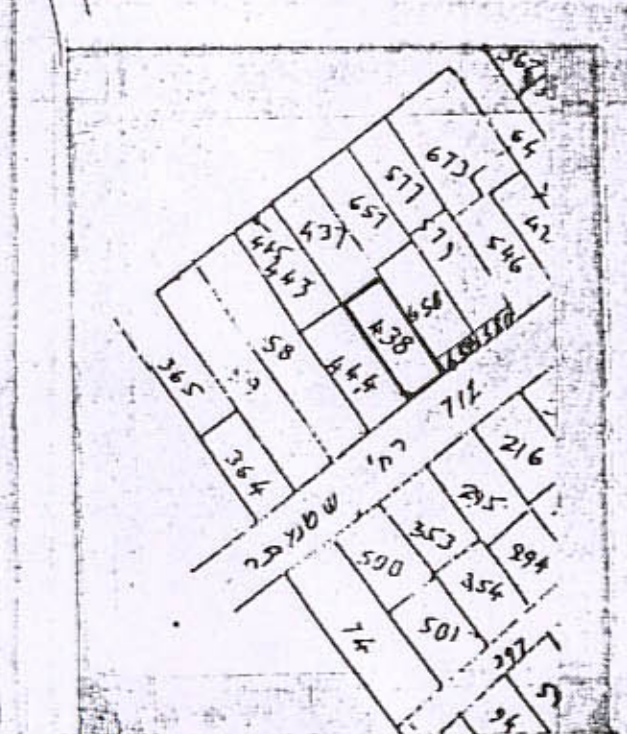


מחוז תל אביב

מרחב תכנון מקומי פתח-תקוה
 תכנית מפורטת פ"ת/ מק/ 50/1209
 שינוי לתכנית מתאר פ"ת/ 2000, פ"ת/בד/ 14/2000
 ולתכנית פ"ת/ 7/1209, פ"ת/ 1002/ 3 ד'



ועדה מקומית פתח-תקוה
 אישור תכנית מס' 50/1209/מק/מ
 תועדה המקומית החליטה לאשר את התכנית
 בשיעור מס' 97 ביום 21.3.94
 משרד המרחב והתכנון



תרשים הסביבה
 1:2500

טבלת ממצאים

547	מגורים
79	דרך
626	סדיך

- עיר: פתח-תקוה
- גוש: 6355
- חלקה: 438
- שטח התכנית: 0.626 ד'
- יזום התכנית: מועצת אפרים
- בעלי הקרקע: עבד חל
- עורך התוכנית: אודיבל ז. גולדווער (ח.ב.נ צבי 10 פ"ת.)
- טל. 9327029

לא לצדני רישום
 תל-אביב 3.8.95
 א.פג'וטיקי מודד גוטקדן רבנר וצ'י, נ"א טל. 6046814

מצב מוצע
 1:250

לא לצדני רישום
 תל-אביב 3.8.95
 א.פג'וטיקי מודד גוטקדן רבנר וצ'י, נ"א טל. 6046814

מצב קיים
 1:250

מפת:

- נבול התכנית
- איזור מגורים ב'
- דרך מוצעת
- דרך מאושרת
- מבנה להריסה מס. הקומות
- מספר הדרך
- קו בנין
- רוחב הדרך
- חתימות:

דודו גולדווער
 אדריכל רבנה ערים
 מס' רישון 37916

אילון פינטובסקי, עו"ד
 ח"ר קמ"ג טל. 03-5251111
 בית דין ירושלים 15 רמת יוחנן 6135556

19.8.94
 בל"א 14/10
 טל. 03-5251111