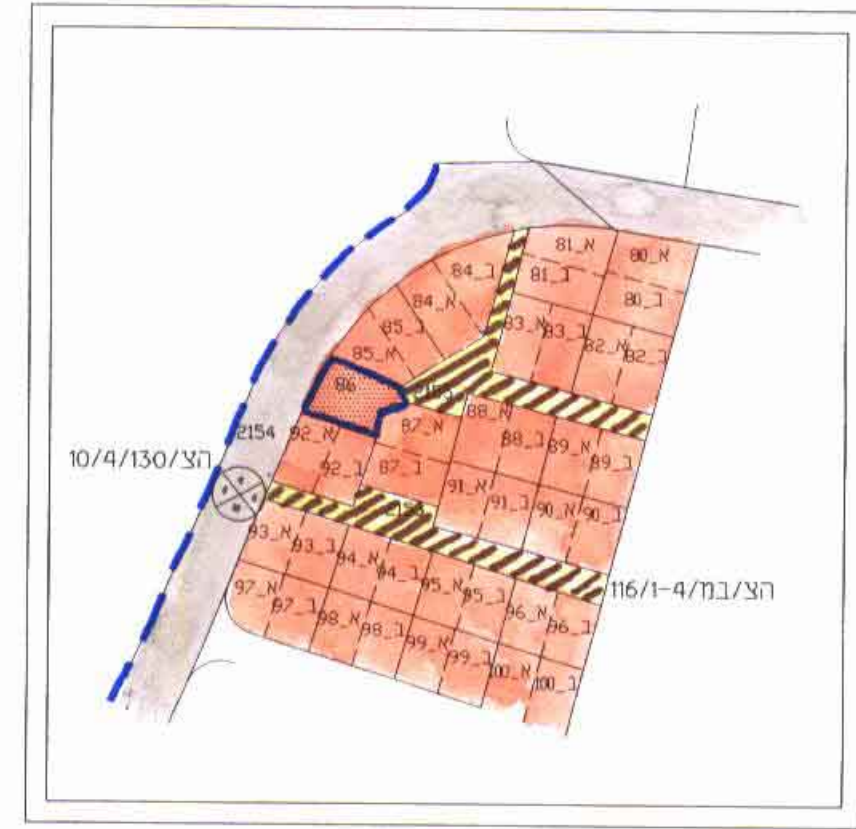


# מחוז המרכז הרחבת תכנון הקומוני שרונים תוכנית מפורטת הצ / בק / 1-4 / 177 שינוי לתוכנית מפורטת הצ / במ / 1-4 / 116



תרשים סביבה 1:2500  
לפי הצ/במ/1-4/116

ועדה מקומית "שרונים"  
אישור תכנית כפי הצטרף...  
הועדה המקומית התמיכה כאשר את התכנית  
בישיבה מס' 10/16/97 ביום 20.12.97  
עיריית נתניה

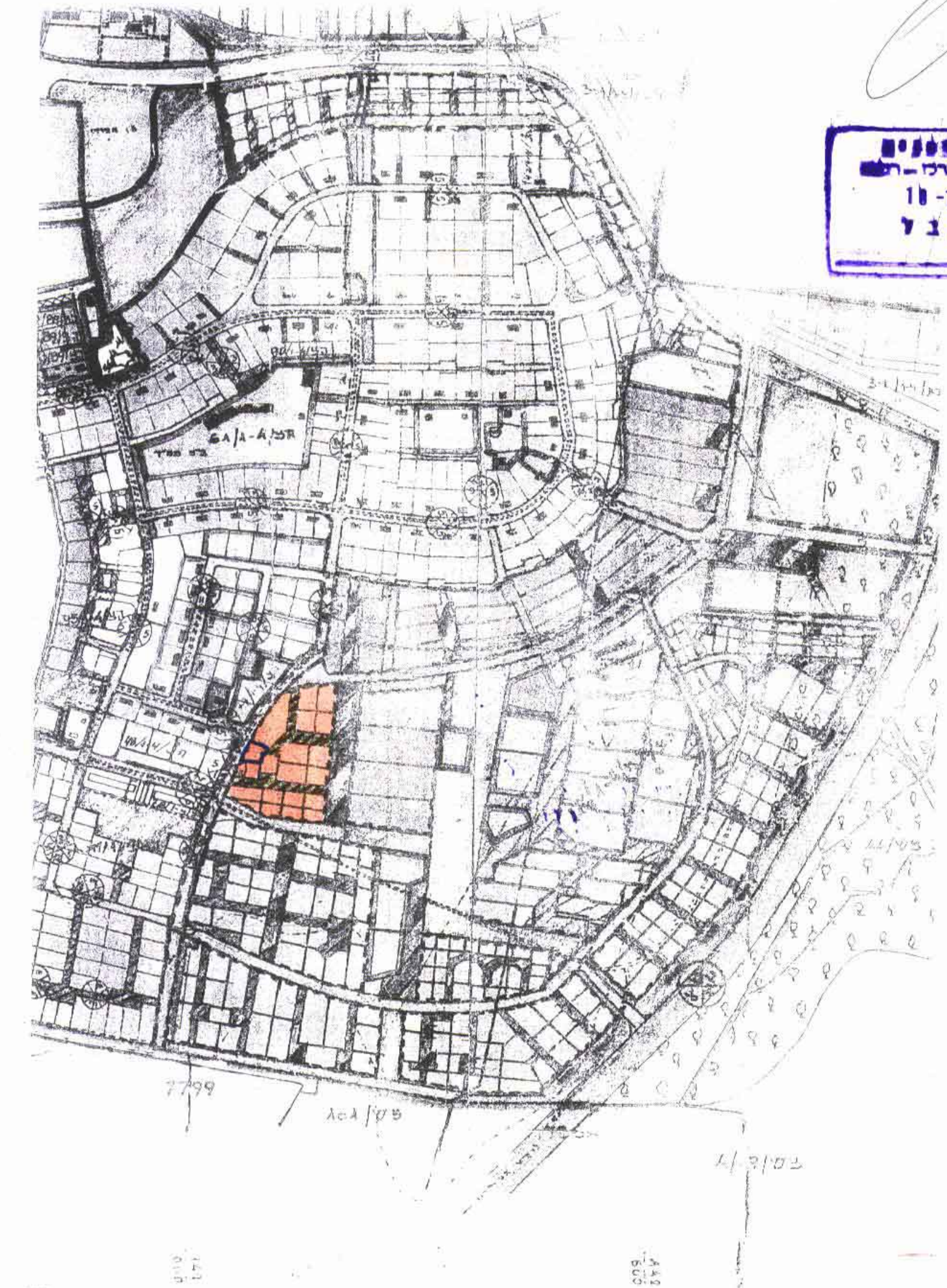
מועצה מקומית קדימה  
גוש : 7815  
חלקה: 400 (בחלק) מגרש: 86  
היוזם: יוחנן גרבי רח' הגליל 36 נתניה, טל': 09-618160 ת.ד. 056812589  
תמר גרבי רח' הגליל 36 נתניה, טל': 09-618160 ת.ד. 058720087  
בעלי הקרקע: מנהל מרקעי ישראל  
המגיש: יוחנן ותמר גרבי  
שטח התוכנית: 507 מ"ר  
המתכננים: אדר' מירה ארנון מס' רשיון 35800 רח' יהודה הלוי 84 נתניה  
אינג' יוחנן גרבי מס' רשיון 34771 רח' הגליל 36 נתניה  
קנה מידה: 1:2500 1:2500 1:5000  
חתימות:

גרבי יוחנן  
M.Sc.  
ממנהל

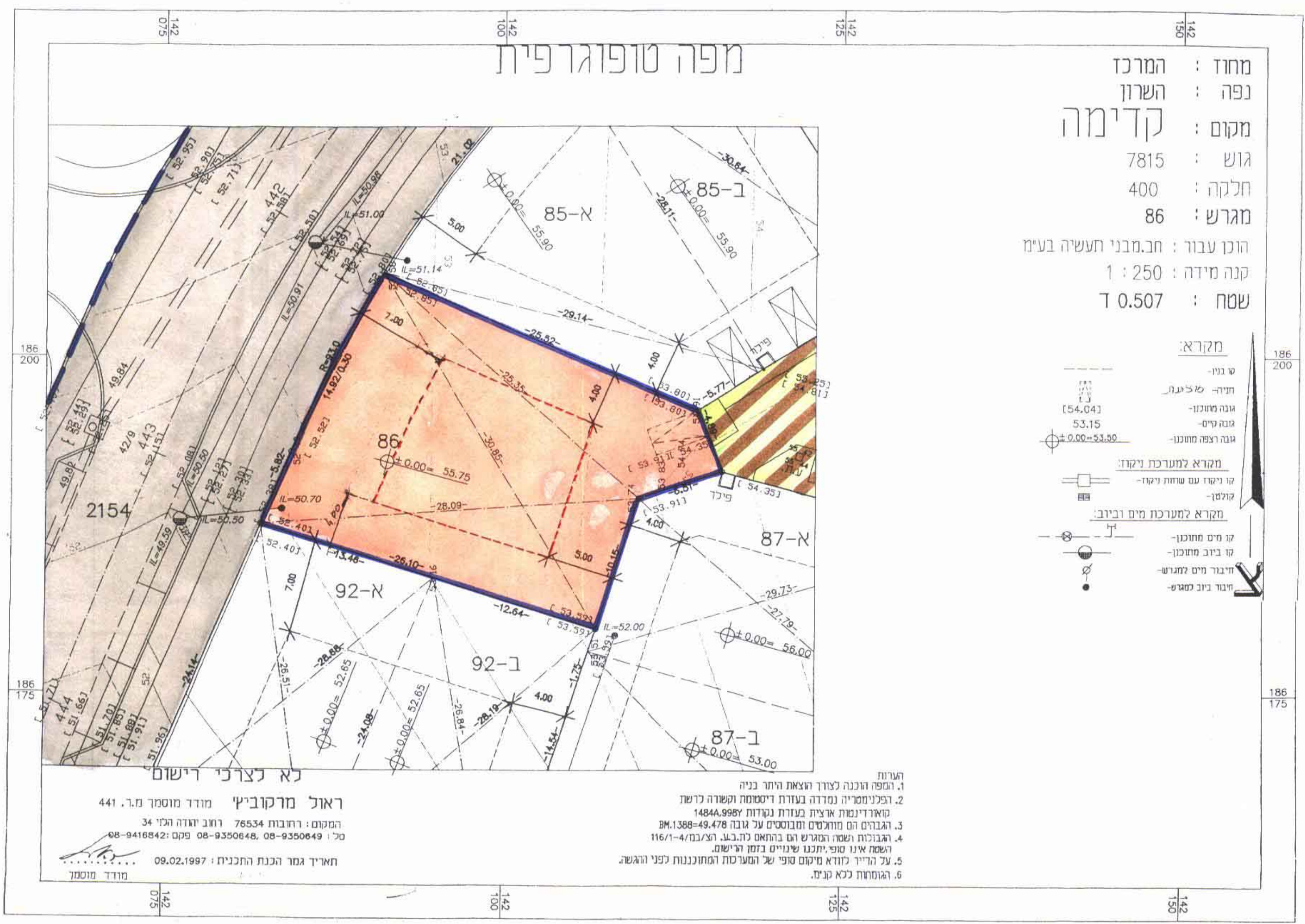
*(Handwritten signatures and stamps)*

משרד המבנה  
מחוז תל אביב-יפו  
10-12-1997  
נתקבל  
מס' 5

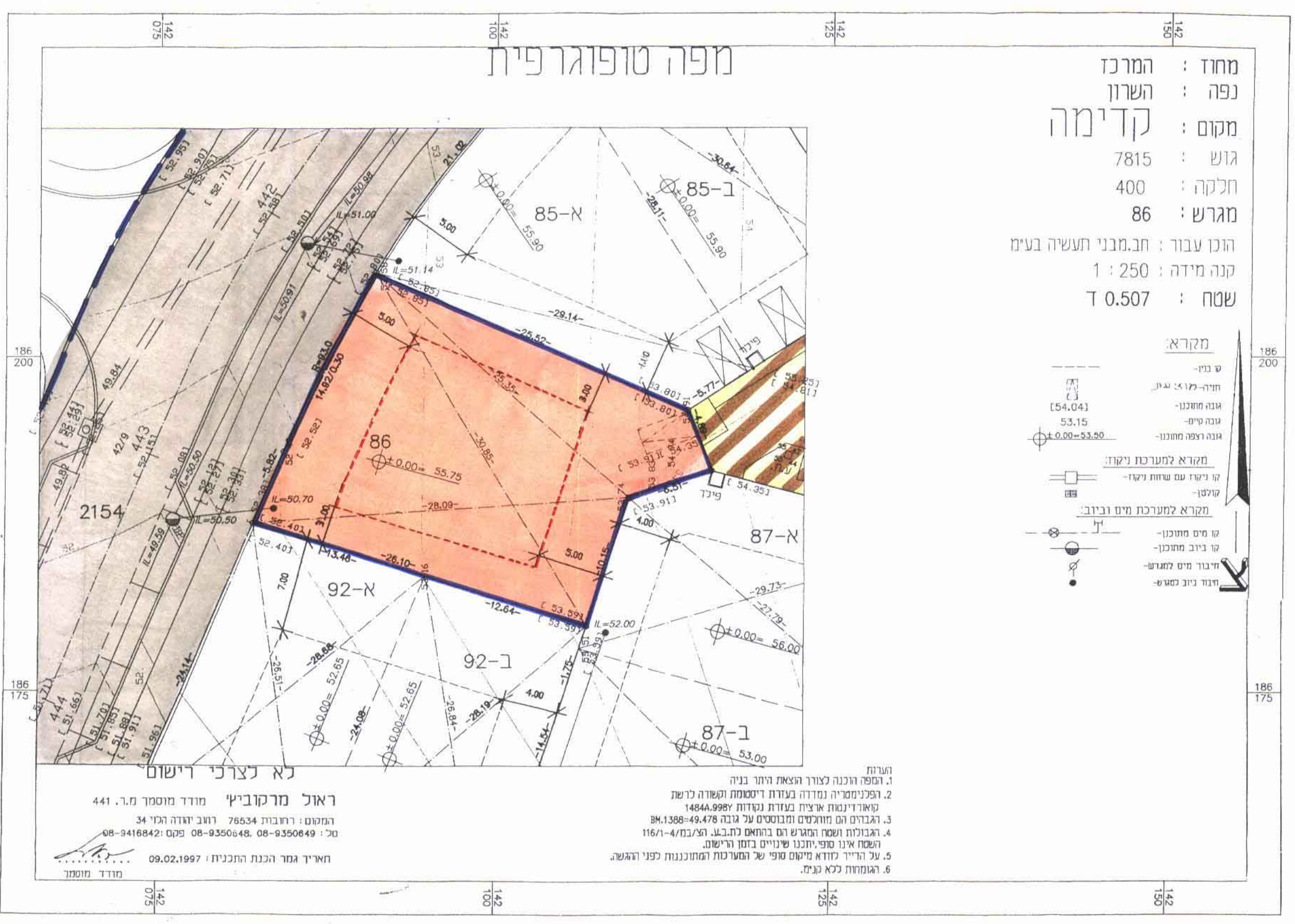
- מקרא:
- גבול תוכנית
  - גבול תוכניות מפורטות
  - מאשרות
  - אזור מגורים א'
  - דרך מאשרת
  - דרך משולבת מאשרת
  - קו בנין
  - מספר מגרש- 86



תרשים סביבה כללי 1:5000  
לפי הצ/במ/1-4/116



מצב קיים ק.מ. 1:250  
לפי הצ/במ/1-4/116



מצב מוצע ק.מ. 1:250