

מפה טופוגרפית

מס' סידורי : 9.א-94-3097

מחזור : המרכז
 נפה : פתח-תקוה
 מקום : סביון
 גוש : 6722
 חלקה : 18 ארעי
 הוכן : בשביל: מר גלנצר
 שטח : 1.137 ד.מ.

תרישים סביבה ע"פי ת.ב.ע. קני"מ 17500



תאריך עדכון 26.08.96

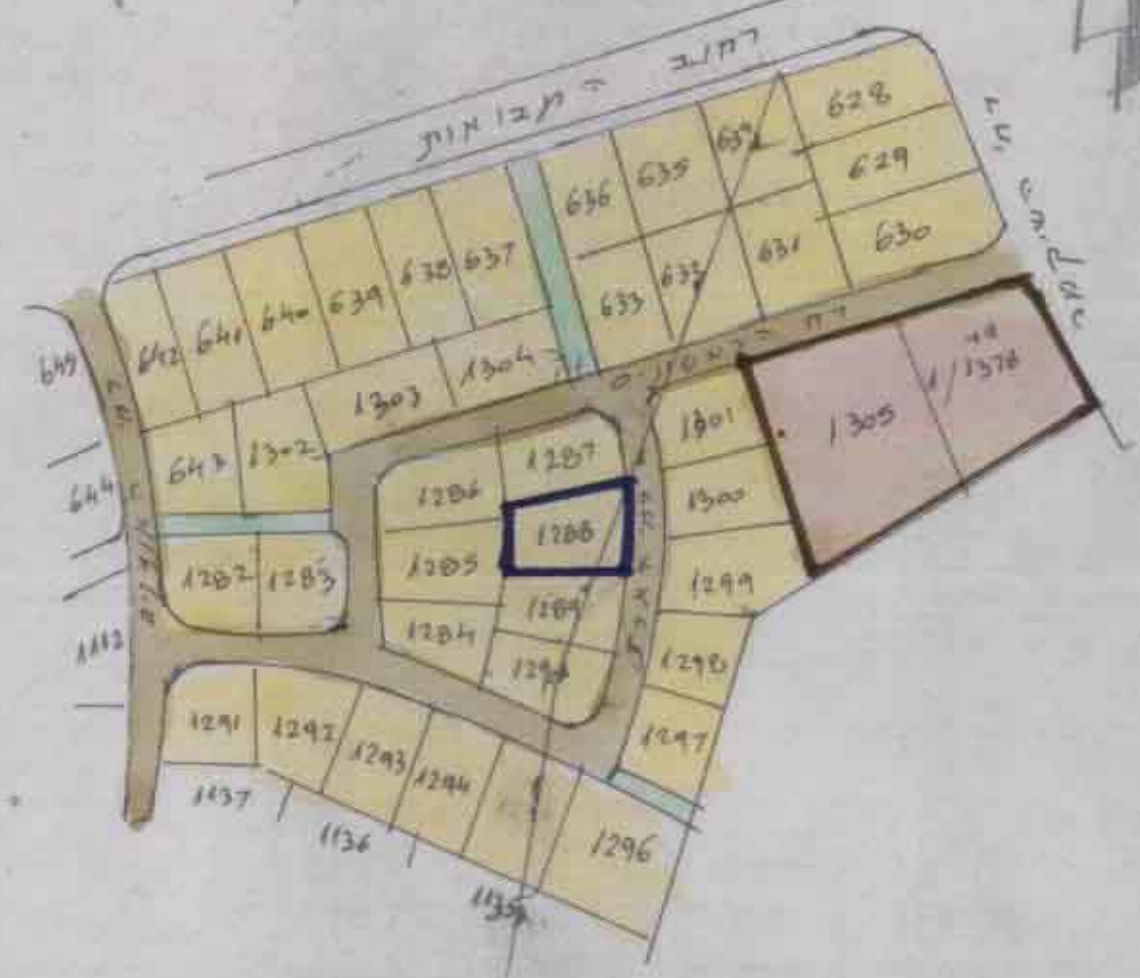
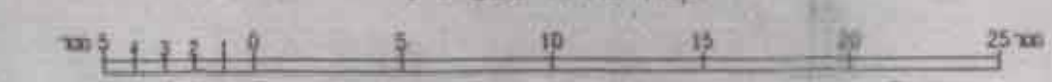
הערות:

1. גובהם יחסיים
 2. גבולות חלקה ארעית או רשמיים חתוך תופה תמורה מס' 28/74 טעויות לא נרשמו
 3. חלקה ארעית או היא כנוצצתה ממוסד וחלקה של חלקה 74 בגוש 6722 וחלקה 45 בגוש 6691

א. 469 06.02.94
 מודד מוסמך
 מודד מוסמך
 מודד מוסמך
 מ"ל 03-6355773
 מ"ל 06-331912
 מ"ל 03-5345938



קנה מידה 1 : 250



ע"פ ק"מ לרי 23/534/ד
 ק"מ 1.2500

ת.ר.ש. 4 הס.ג.ב.ב.
 ק"מ 1.7500

מרחב תכנון מקומי - המרכז
 תכנית שינוי מתאר
 מס'מ/ק/... 4.106


שינוי לתכנית מס מס/4031 + שד/23/534

ועדה מקומית
 תאריך 9.10.92
 בשיבוש מס' 30.799

מחזור : המרכז
 נפה : פתח תקוה
 מועצה מקומית: סביון
 גושים : 6722 ; 6691
 חלקות : 147 (הס"ק) ; 45 (חלק)
 מנוש : 1288
 בעל הקרקע: מיכאל מקרקע ישראל
 יוזם התכנית: גלנצר חיים רח' דארג 4 סביון

עורך התכנית: שני צאב
 רח העלים השנים 2 פ"ת

שטח התכנית: 1.137 ד
 תאריך: אוקטובר 94
 מקרא



גבולות התכנית
 אזור מגורים א
 בנין קיים

חתימות:
 יוזם התכנית

עורך התכנית

אינג' ז. שני
 מהנדס ב"ל
 רח' העליה השנייה 2 מ"ת
 טל. 9342456

