9641

מחוז המרכז – מרחב תכנון מקומי פתח-תקוה.

תכנית מפורטת מס. פת/2/1224

31.8.78

רימי פת/2/1224 פת. פת/ל/57

ק.מ. 1/2500

מחוז : המרכז
נפה : פתח-תקוה
עיר : פתח-תקוה
גושים : 6348, 6349, 6350.
חלקות : בגוש 6348 - 58, 57, 56 וחלקים מ-15, 16, 23, 36, 37, 44, 51, 63, 64.
" 6349 - חלקים מ-21, 22, 28, 38, 41.
" 6350 - חלקים מ-15, 26, 30.
בעלי הקרקע : שונים
יוזמי התכנית : עירית פתח-תקוה וחב. נפ
שטח התכנית : 140 דונם, בערך

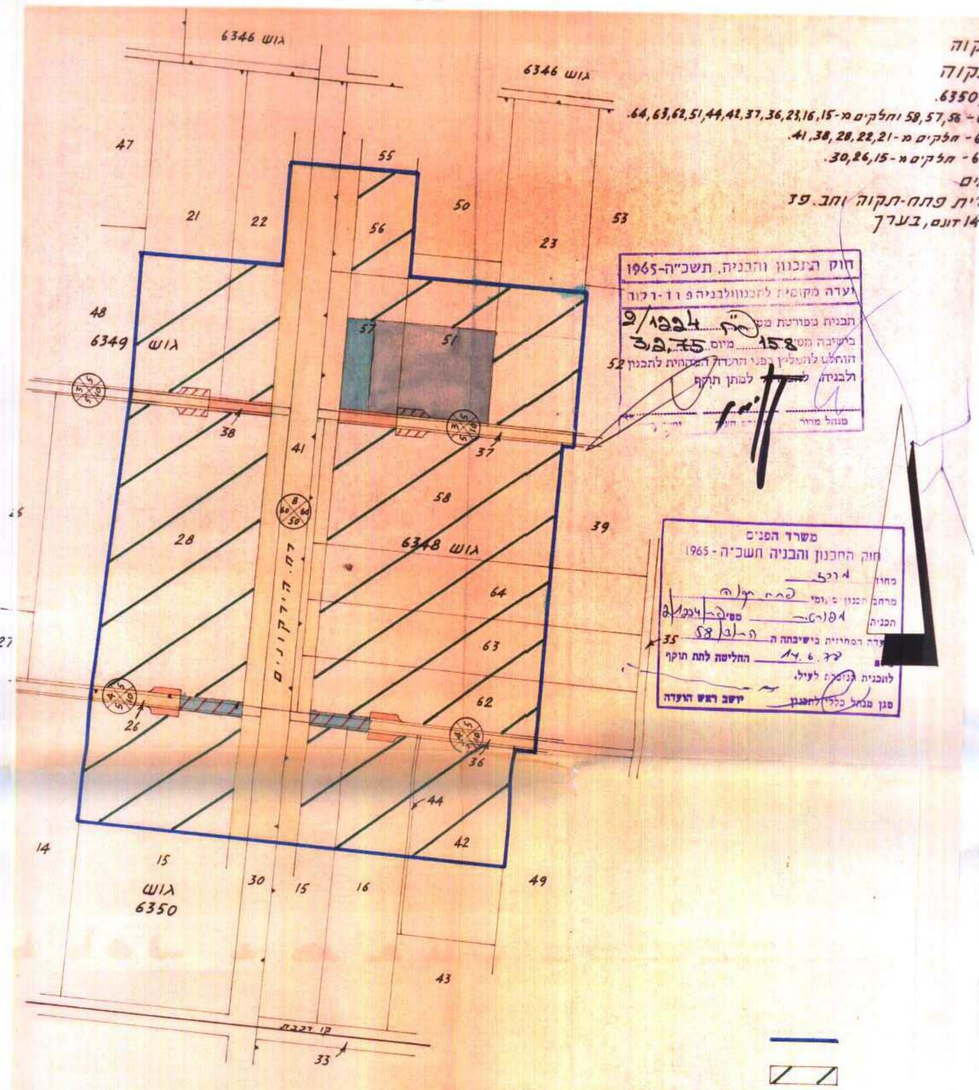

מצב מוצע

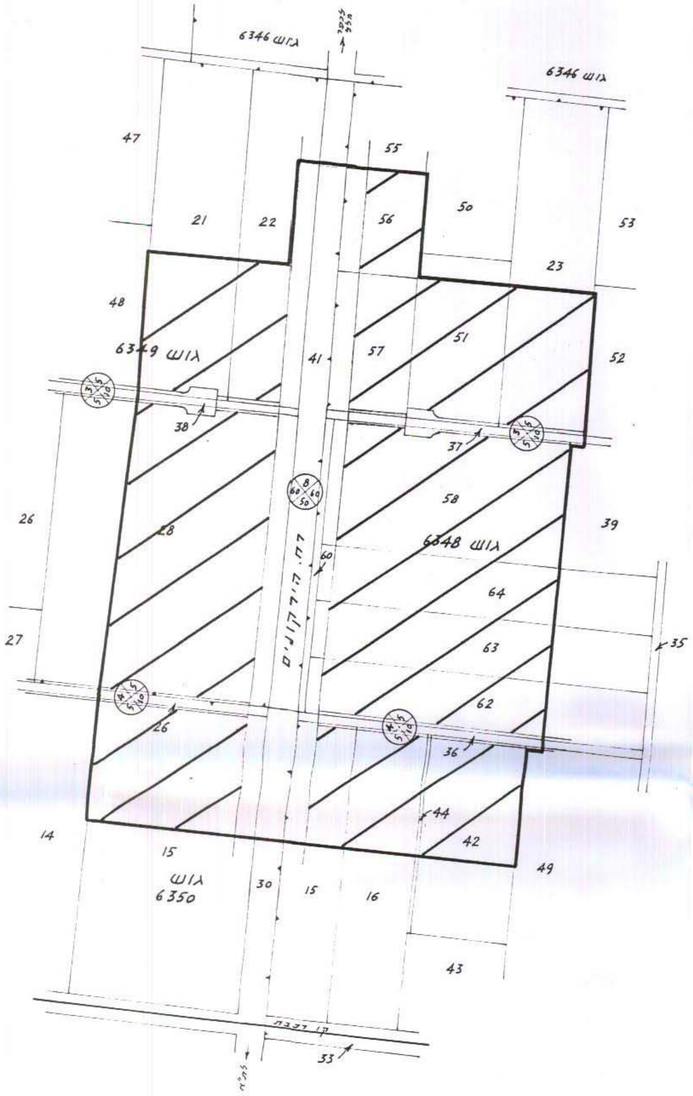

מצב קיים

תרשים הסביבה 1/10000

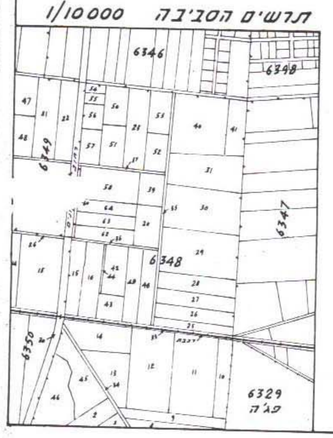

חוק התכנון והבניה, תשכ"ה-1965
ועדה מקומית להתכנון ולבניה פ"ת-רכוז
תכנית מפורטת מס' 2/1224
בישיבה מס' 158 מיום 30.9.75
הוחלט להמליץ בפני הועדה המחוזית להפקיד את התכנית
ולבניה מס' 52 למתן תוקף
מנהל מחוז

משרד הפנים
חוק התכנון והבניה תשכ"ה - 1965
מחוז מרכז
מרחב תכנון מקומי פתח תקוה
תכנית מס' 2/1224
הוחלטה הסמכות בישיבתה ה- 184 מיום 31.8.78
להמליץ לפני הועדה המחוזית ___ ההליכים לתת תוקף 14.6.77
להכנית הנ"ל
יו"ר הועדה המקומית לתכנון
יושב ראש הועדה

גאודיט-ניהול ומידע מקרקעין ונכסים בע"מ
אימות אישור
אושרה לתוקף ע"י ועדה מחוזית
שם
חתימה

מקרא

גבול התכנית
שטח חקלאי
שטח לתחנת דלק
שטח צבורי פתוח
דרך קיימת או מאושרת
דרך חדשה או הרחבת דרך
ביטול דרך
גבול גושים
פרטי הדרך: מספר, קו בנין, רוחב

עורך התכנית
מ.רבדין
מודד מוסמך, חיפה

יוזמי התכנית
עירית פתח-תקוה פז, חב. נפט בע"מ