מרחב תכנון מקומי "לוזרים"
תכנית מפורטת מס' משע/83 (עב)

מינהל מקרקעי ישראל
הלשכה הראשית
5-02-1989
מפות ומדידות

מחוז	הדרום
מועצה אזורית	נגב
מקום	נגב
בעל הקרקע	רשות הפיתוח, קק"ל, ומדינת ישראל באמצעות מינהל מקרקעי ישראל האחראים
היוזם	מינהל מקרקעי ישראל
גושים בשלמות	4007, 4156, 4154, 4153, 4080
חלקי גושים	4401, 4086, 4087-4084, 4091, 4079, 3887, 3886, 4656, 4635, 4477, 4159, 4158, 4155
שטח התכנית	4983 דונם
קנה מידה	1:10.000

נפה: רמלה

מהנדס המועצה

מספר מס' משע/83 (עב) מיום אישור להפקדה ברישום המקורות 2816 מתוך 4983 מיום 8.5.87

הוק התכנון והבנייה תשכ"ה-1965
הוחלט בישיבת הוועדה המחוזית מתכנית אזור מרחב תכנון מקומי "לוזרים"
מיום 29.12.88 בישיבה מס' 9/88 פרוטוקול מס' 50883/66
החליטה להגיש את התכנית לאישור

יו"ר הוועדה המחוזית

מקרא

- גבול התכנית
- ת.ב.ע מאושרות
- שטח מונצ'יפאלי
- גוש רשום
- חלקה מוצעת
- אזור חקלאי
- מגורים
- מבני משק
- תעשיה
- מבני שבר
- אזור תעשיה
- מבני תעשיה
- מלבה/בור אשפה
- בית עלמין
- אמיצות
- מבחה
- נחר, נחל אכזב, תעלת ניקוז אזורית
- מתקני שפורות/באר מים
- חברת חשמל
- קו חשמל
- דלק
- תחנת דלק
- שונות
- מחצבה/אזור בריה
- דרך קיימת או מאושרת
- דרך מוצעת
- דרך נוסף
- דרך לביטול
- שטח דרום
- קו בנין מינימלי (משמש בפרק)
- דופן מדרון

תחימות ושיורים

הוק התכנון והבנייה תשכ"ה-1965
הוגשה הודעה לפי סעיף 106(ב) לחוק
לבית הדין לתכנון ולבנייה
מרחב תכנון מקומי לוזרים
מס' 96.88
מרחב תכנון מקומי לוזרים
מס' 50883/66
בישיבה מס' 9/88 מיום 29.12.88
החליטה לקבל את הערר
יו"ר בית הדין

הוק התכנון והבנייה תשכ"ה-1965
הוגשה הודעה לפי סעיף 106(ב) לחוק
לבית הדין לתכנון ולבנייה
מרחב תכנון מקומי לוזרים
מס' 96.88
מרחב תכנון מקומי לוזרים
מס' 50883/66
בישיבה מס' 9/88 מיום 29.12.88
הוחלט לקבל את הערר
יו"ר בית הדין

טבלת אזורים

%	מ"ר	אזור
83.5	4159	חקלאי
4.8	240	מגורים
2.1	103	מבני מגורים
1.4	68	תעשיה
0.1	7	בית יעלמון
—	1	מבני מגורים
0.1	8	מעוזה
1.5	59	ואדיות ותעלות
1.6	79	דרכים
100	4983	סה"כ

מצב קיים

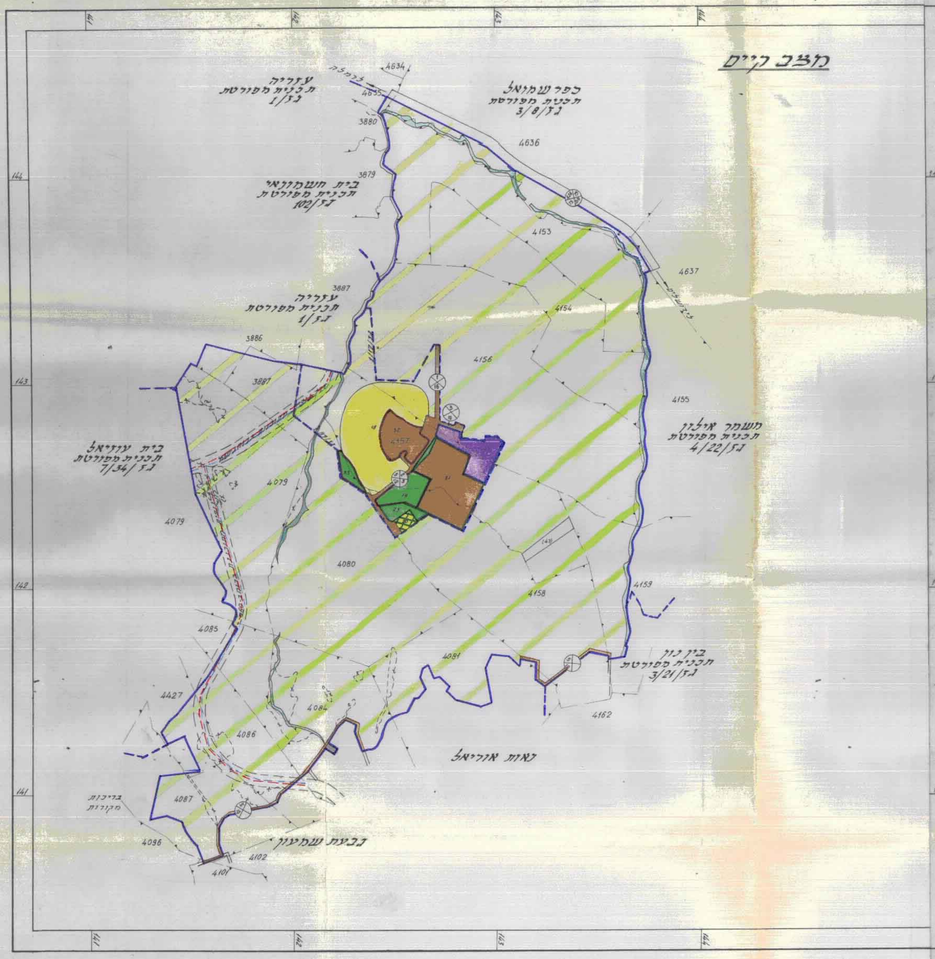

מצב מוצע

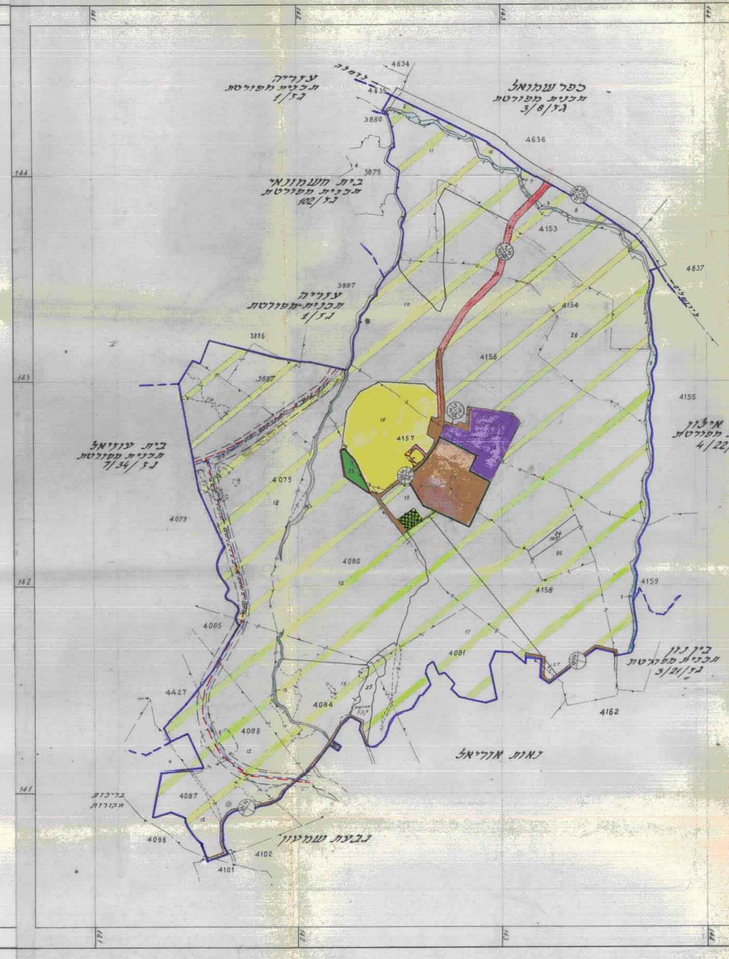

תרשים סביבה

1:50000 הק.מ.

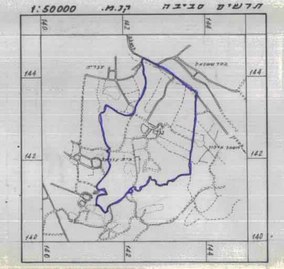

הערה: בנות מעבר בהתאם-מצא לתרשים
תרשים בתרגום

מסמכי לעבודת המשרדים
תאור עבודת