


העתק זיכרון להוציא מהתיק

משרד הפנים
מחלקת הנדסה - רישום
26-4-1998
נתקבל

ועדה מקומית לתכנון
ועדת הנדסה מ"מ
5/21/92
14.2.92
מסלול הנגן
י"ר חרונה

ועדה מקומית לתכנון
המחוזית
5/21/92
ועדת הנדסה מ"מ
מסלול הנגן
י"ר חרונה

מרחב תכנון מקומי עמק חפר
תכנית שינוי מתאר עמ' 21 / 5
המחוזית שינוי לתכנית מתאר עמ' 200
ולתכנית מפורטת עמ' 21 / 2 ומסמ' 136



נפה:	השרון
מחוז:	המרכז
מועצה אזורית:	עמק חפר
המקום:	מושב בית יאיר
גוש:	8337
חלקה:	4 (ש.ק.)
מגרש:	4
היום:	אוחיון יוסף יושן
בעל הקרקע:	מושב בית יאיר, ת.ד. 1599, מל: 09-663276
המתכנן:	פ.שק-שרותי חנון והנדסה
שם התכנית:	רח' בן-הנדה 15 נתניה; מל: 09-338542 דונם 0.890

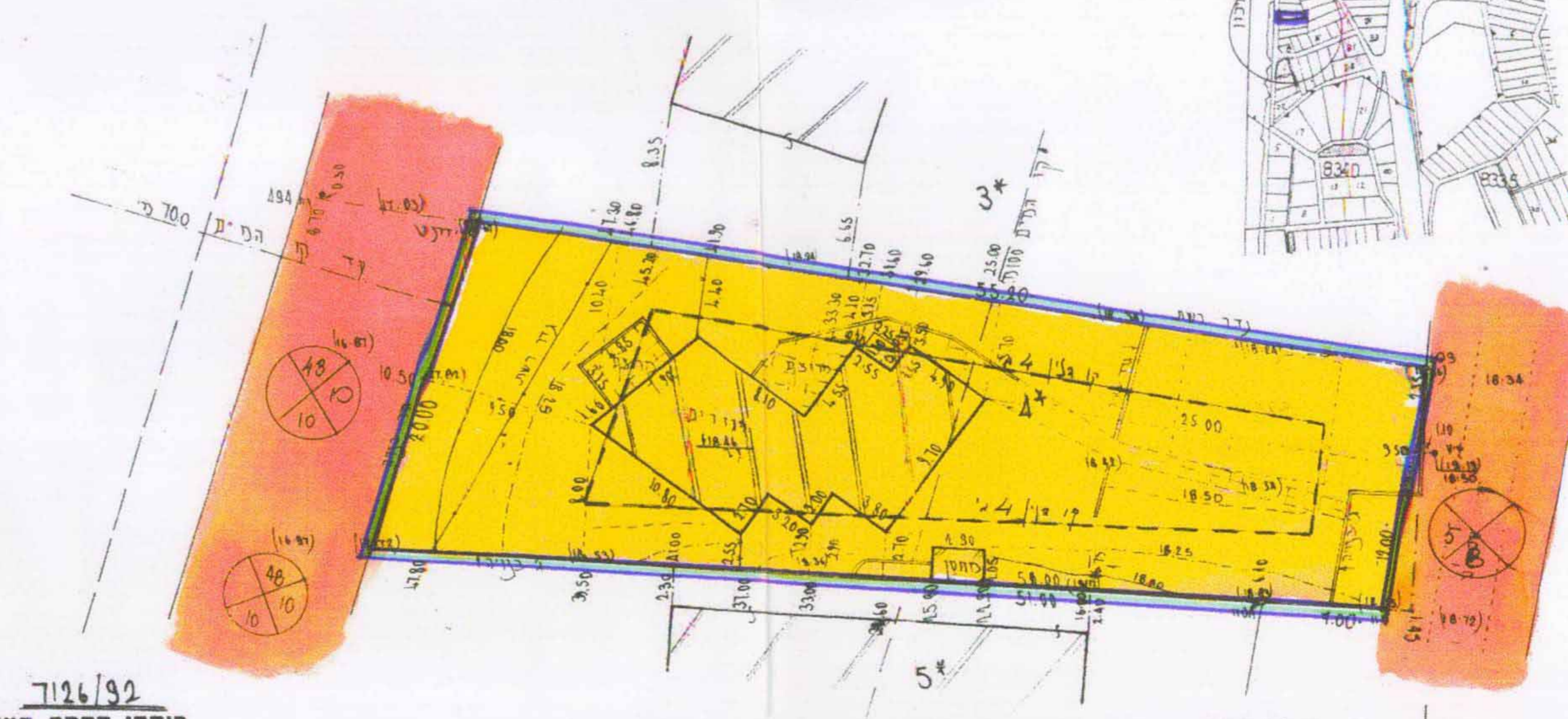
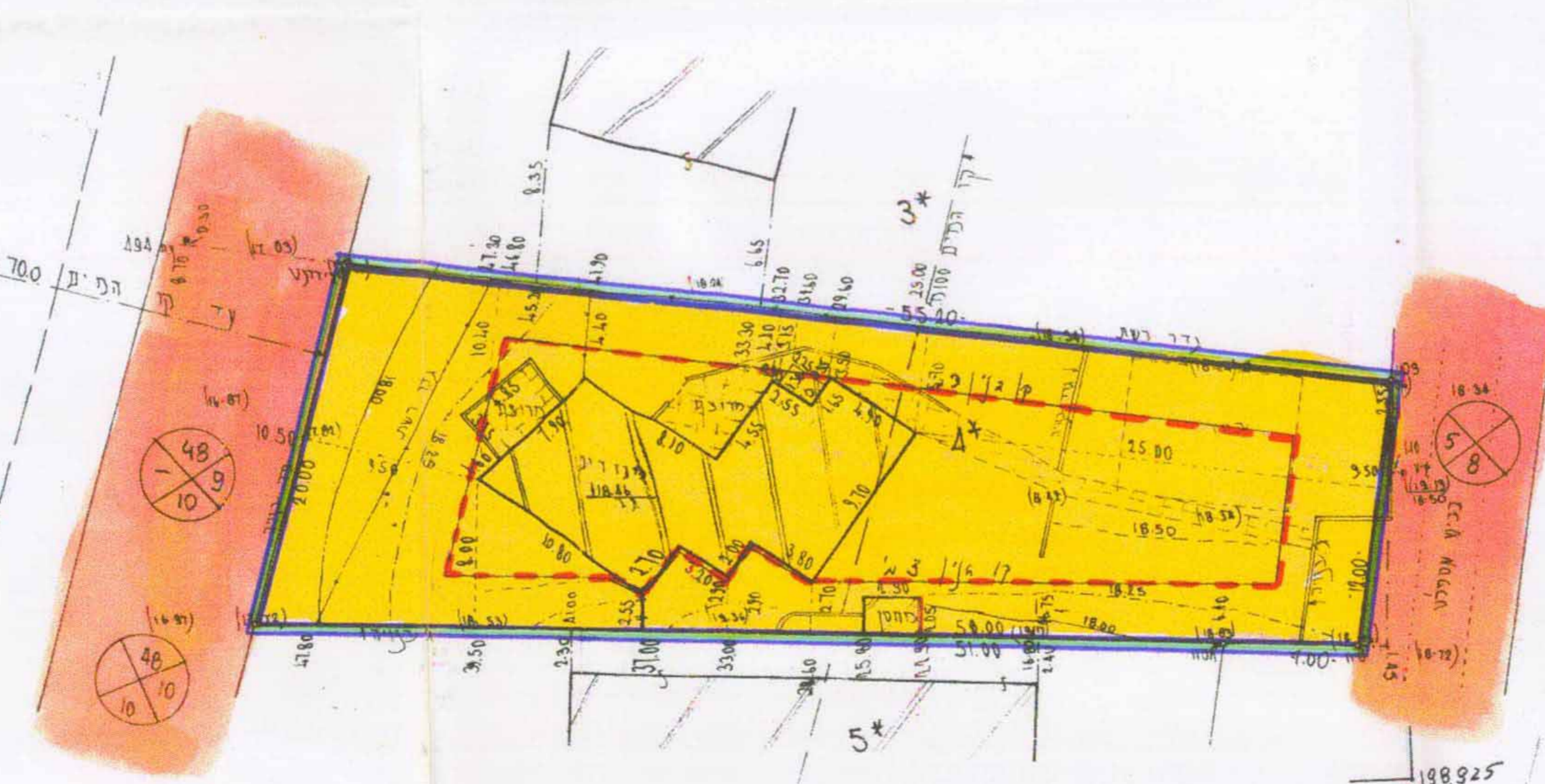
חתימות:	קובל התכנית המוצעת:	קובל ח.ב.ב.ע' מאושרת:	קובל הנוש:	קובל בנין:	אזור מנויים בנהלה:	אזור בניי ציבור:	שטח ציבורי פתוח:	אזור מרש' 282' אק' 370	חוף רחצה:	דרך הכושר:	דרך חדשה:	דרך קיימת:	שכילים:	רחובות:
היום:	קובל היום:	קובל היום:	קובל היום:	קובל היום:	קובל היום:	קובל היום:	קובל היום:	קובל היום:	קובל היום:	קובל היום:	קובל היום:	קובל היום:	קובל היום:	קובל היום:
מאת:	מאת:	מאת:	מאת:	מאת:	מאת:	מאת:	מאת:	מאת:	מאת:	מאת:	מאת:	מאת:	מאת:	מאת:

קנה מידה 1:250

קנה מידה 1:250

198.975

198.975



מצב מוצע ק.מ. 1:250

בדיקה
1. חסימי החלוקה או ציון א.ג.מ. ל...
2. תיקונים מבוססים על רשם נה. של מחלקת המדידות
(נתונים ע.)
3. כל הבנת סופית עם אגן גבוי של 20 מ"מ

מודלי חדרה כע'ם
נולדו שמיים דב, קליפר דב.
א. אקשטין - מודד מוסמך
י. גולדשמידט - מומחה גאומטרי מודד מוסמך
משרד סניף למדידה והנדסה הקלאית
חדרה, דה' תרנ"ו 57 ת.ד. 3386
מ"ס 133 322072 פקס: 339358, 326454 70
למדידה ורישום
חודי 18.11.92
עדין בתאריך 26.6.94

בדיקה
1. חסימי החלוקה או ציון א.ג.מ. ל...
2. תיקונים מבוססים על רשם נה. של מחלקת המדידות
(נתונים ע.)
3. כל הבנת סופית עם אגן גבוי של 20 מ"מ

עדין בתאריך 26.6.94
מ"ס 133 322072 פקס: 339358, 326454 70
למדידה ורישום
חודי 18.11.92
עדין בתאריך 26.6.94