

מרחב תכנון מקומי אפיקי הידקון.
 תשריט לתכנית שינוי מתאר מס' אפ/1003.
 שינוי לתכנית מס' אפ/1000

משרד הפנים
 רמלה מינהל
 30-06-1993
 נתקבל

מחוז נפה :
 מועצה מקומית כפר ברא :
 גושים : 8891, 8888 :
 חלקות : 1, 2, 3, 6, 41, 43, 50 :
 בעלי הקרקע : שונים :
 היוזם : מועצה מקומית כפר ברא :
 המתכנן : אלי שפיר, אדריכלים בע"מ :
 שטח התכנית : כ-13590 ד' :
 ק.מ. : 1:1250 :
 תאריך : מרץ 1989 :
 : יוני 1989 :
 : נואר 1990 :
 : אוגוסט 1992 :
 מקרא :

משרד הפנים
 04-08-1993
 כ

- גבול התכנית.
- אזור מגורים ג.
- אזור מגורים ג.
- שטח צבועי פתוח
- דרך קיימת
- דרך מוצעת
- מס הדרך
- קו בנין
- רוחב הדרך
- מס' חלקה רשומה
- מס' מגרש
- שטח להשלמת מגרש 10

חוק התכנון והבניה תשי"ב-1965
 הועדה המקומית לתכנון ולבניה "קיסם"
 תכנית ממרסות מס' אפ/1003
 5.10.92
 [Signatures]

מ.א. 21-10-92
 מ.א. 19-8-1992
 מ.א. 12-8-1990
 מ.א. 8.1.1990
 מ.א. 14.5.1988
 מ.א. 1.5.1983

טבלת שטחים-מצב מוצע.

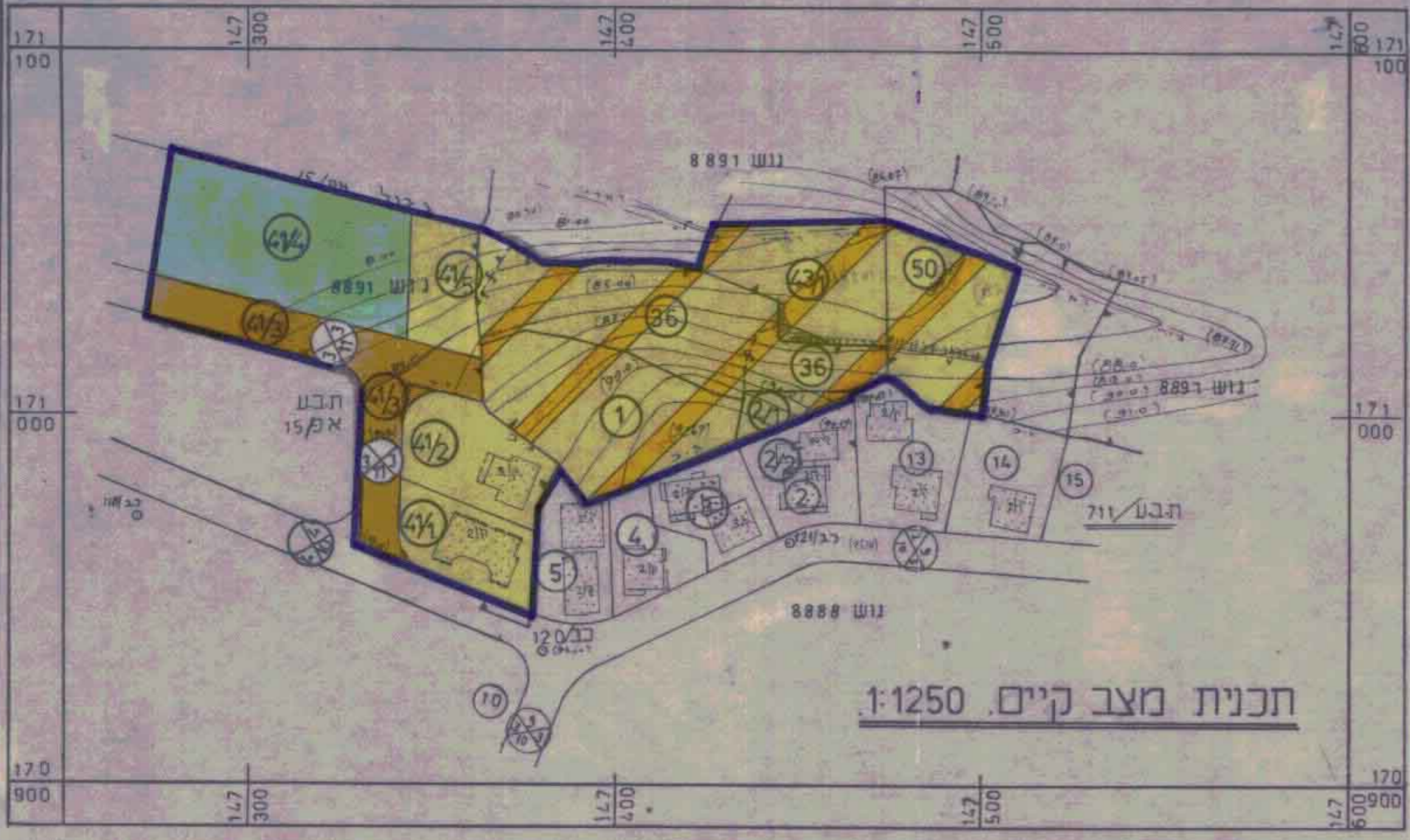
%	שטח בדונם	האזור
17,88	2.430	מגורים ג.
39,43	5.360	מגורים ג.
26,50	3.602	דרך (קיימת ומוצעת)
16,19	2.200	ש.צ.פ.
1000	13.592	סה"כ

הערה: חשבו השטחים נעשו במדידה גרפית "תכנון שינויים במפת מדידה לצרכי רשום."

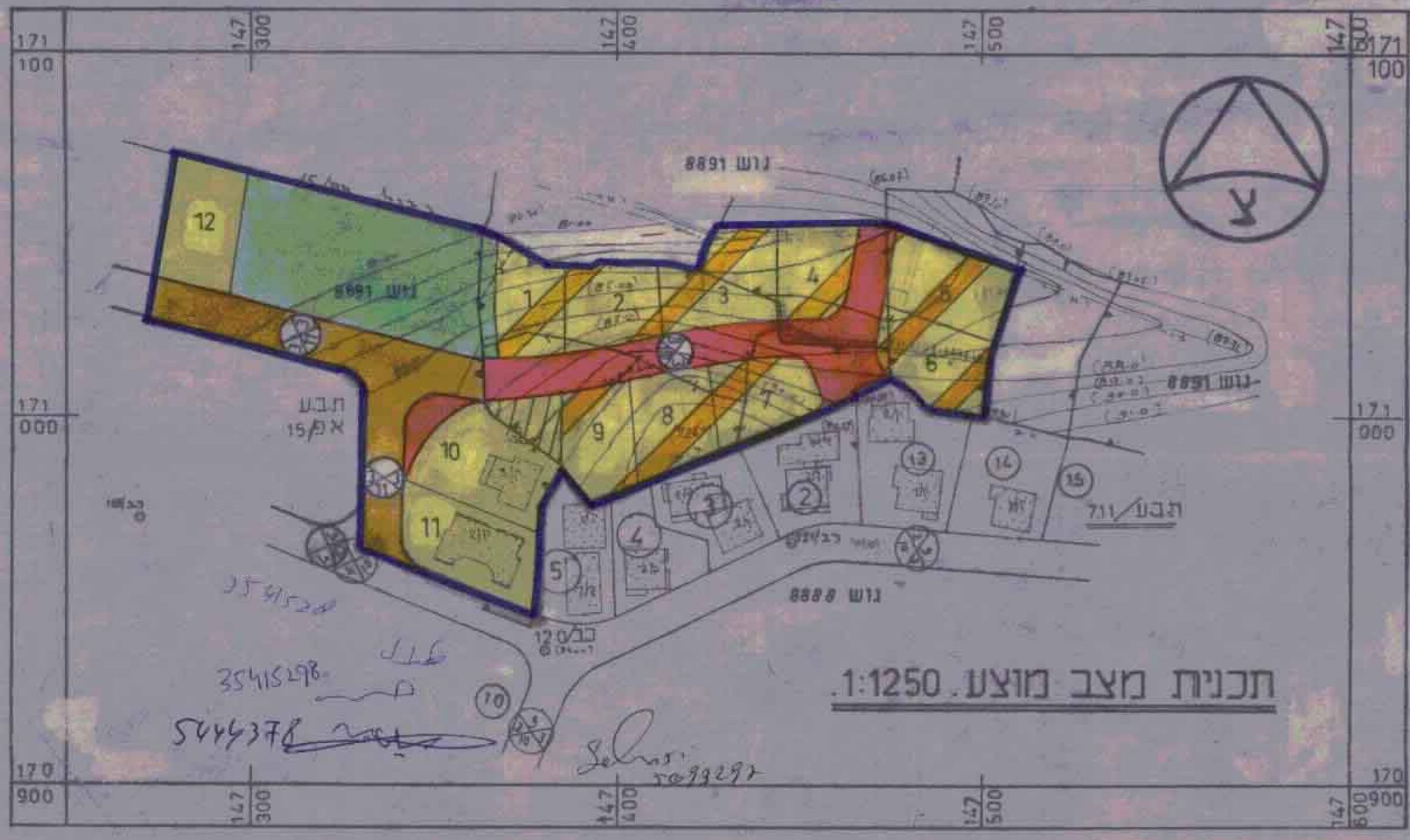
טבלת שטחים-מצב קיים.

%	שטח בדונם	האזור
17,88	2.430	מגורים ג.
54,31	7.382	מגורים ג.*
11,62	1.580	דרך (קיימת)
16,19	2.200	
100,0	13.592	סה"כ

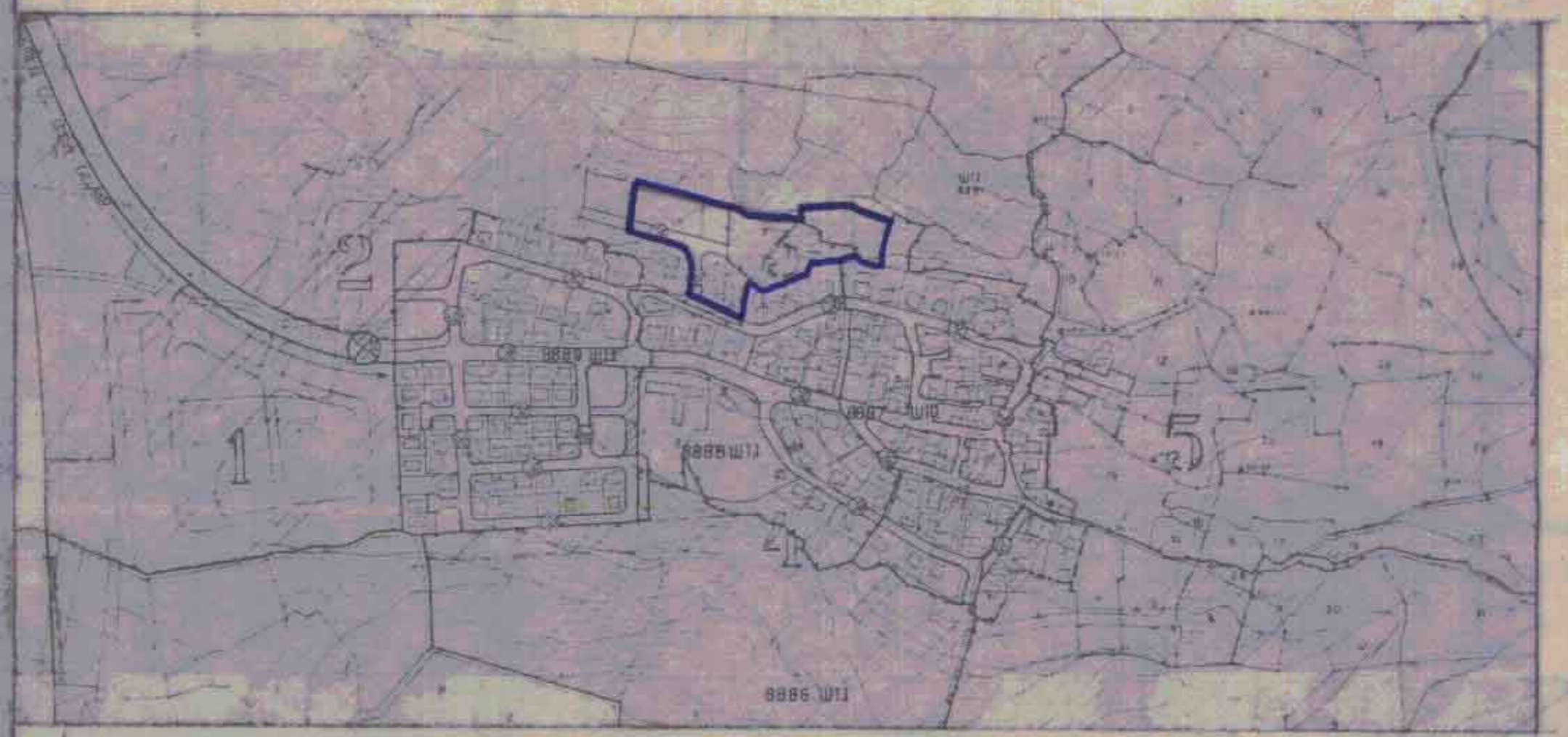
* כולל דרכים ושטחי צבור.



תכנית מצב קיים. 1:1250



תכנית מצב מוצע. 1:1250



חרשים סביבה. 1:5000