מרחב תכנון בקומי רחובות
ת.ב.ע. רח/750/ר/51
שינוי לת.ב.ע. רח/750/ר

מחוז: המרכז
נפה: רחובות
עיר: רחובות
גוש: 3703
חלקות: 739, 740
שטח: 0.907 דונם
היזום: הועדה המקומית לתכנון ולבניה רחובות
בעל הקרקע: שמואלי שלמה, שמואלי מיכל
המתכנן: אדריכלית דליה לפידות
רח. סיקו 4 רחובות

חוק התכנון והבניה תשכ"ה - 1965
הועדה המקומית לתכנון ולבניה
רחובות
תכנית מתאר מפורטת מס' רח/750/ר/51
פורסמה בי"פ 48 מיום 25.5.82 עמ' 1782
ובילקוט הפרסומים ד' הועדה המחוזית לתכנון ולבניה
ובעתון המקומי
יו"ר הועדה
המתכנן

שערי חנוך
מעל כחד הבינו - רחובות
15-2-1998
נתקבל

משרד הפנים מחוז המרכז
חוק התכנון והבניה תשכ"ה-1965
אישור הכנית מפורטת מס' רח/750/ר/51
התכנית עומדת בתנאים שנקבעו
סעיף 109 ... לחוק
יו"ר הועדה המחוזית

דליה לפידות
אדריכלית ומתכננת ערים
מ.ר. 31001 ת.ז. 0-0111001-5
טל. 03-5611001

המתכנן:
תאריך:

מקרא:
גבול התכנית
גבול החלקה
קו בנין
קו גובה
איזור מגורים א'
איזור מגורים ב'
מבנה להריסה
מס. דרך
קו בנין
רוחב דרך
הרחבת דרך
חתימות:
הירוס:
בעל הקרקע:

דרך קיימת
איתור וחלוקה

מגרש	שטח במ"ר	הפקעה	שטח למגורים במ"ר	אחוז
739	455	32 מ"ר	423	100%
740	452		452	
סה"כ	907	32 מ"ר	875	100%

סכמת בינוי

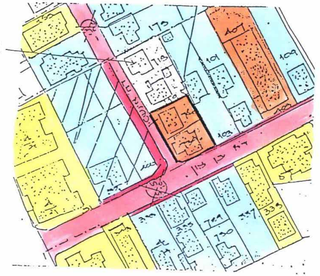

מחוז : המרכז
נפה : רחובות
מקום : רחובות
גוש : 3703
חלקות : 739 , 740

הוכן בשביל

טבלת שטחים	
מס' הקצה	שטח בדונם
739	0.455
740	0.452

תרשים הסביבה 1 : 2500

מפה טופוגרפית מצב קיים
1 : 250

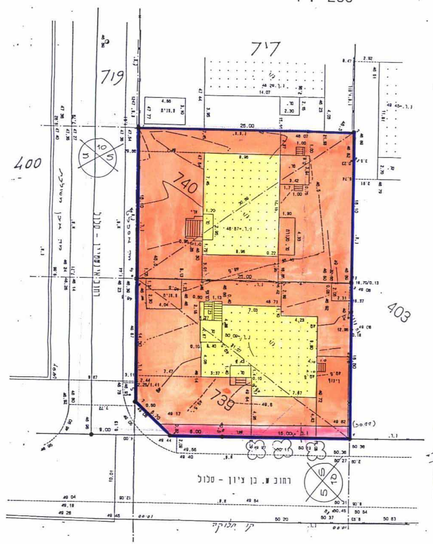

לא לצרכי רישום

מאזן : מ.ק.מ. ר.ס. 619

י. נתני- מודד מוסמך, רח' אלכה הכהן 10 ראשל"צ טל 9615292

מחוז : המרכז
נפה : רחובות
מקום : רחובות
גוש : 3703
חלקות : 739 , 740

הוכן בשביל

טבלת שטחים	
מס' הקצה	שטח בדונם
739	0.455
740	0.452

מפה טופוגרפית מצב מוצע
1 : 250

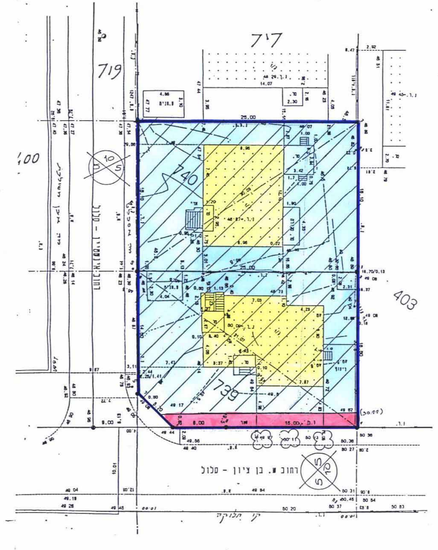

לא לצרכי רישום

מאזן : מ.ק.מ. ר.ס. 619

י. נתני- מודד מוסמך, רח' אלכה הכהן 10 ראשל"צ טל 9615292

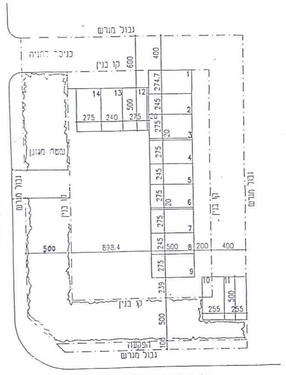

נספח תנועה 1:250
מכון עקרונות