19.9.78

19

תכנית מפורטת מס' פ"ת-806
מרחב תכנון פתח-תקוה
מחוז המרכז

חוק התכנון והבניה, תשכ"ה-1965
ועדה מקומית לתכנון ולבניה פתח-תקוה
תכנית מפורטת מס' פת-806
בישיבה מס' 180 מיום 10.4.78
הוחלט להמליץ בפני הועדה המחוזית לתכנון ולבניה ~~להפקדה~~ למתן תוקף
מנהל מח' | מהנדס העיר | יושב ראש

משרד הפנים
חוק התכנון והבניה תשכ"ה - 1965
מחוז מרכז
מרחב תכנון מקומי פתח תקוה
תכנית מפורטת מס' פת-806
הועדה המחוזית בישיבתה ה 51/3
מיום 15.11.78 החליטה לתת תוקף
לתכנית הנזכרת לעיל.
מנהל כללי לתכנון | יושב ראש הועדה

מצב-קיים
ק.מ. 1:1250

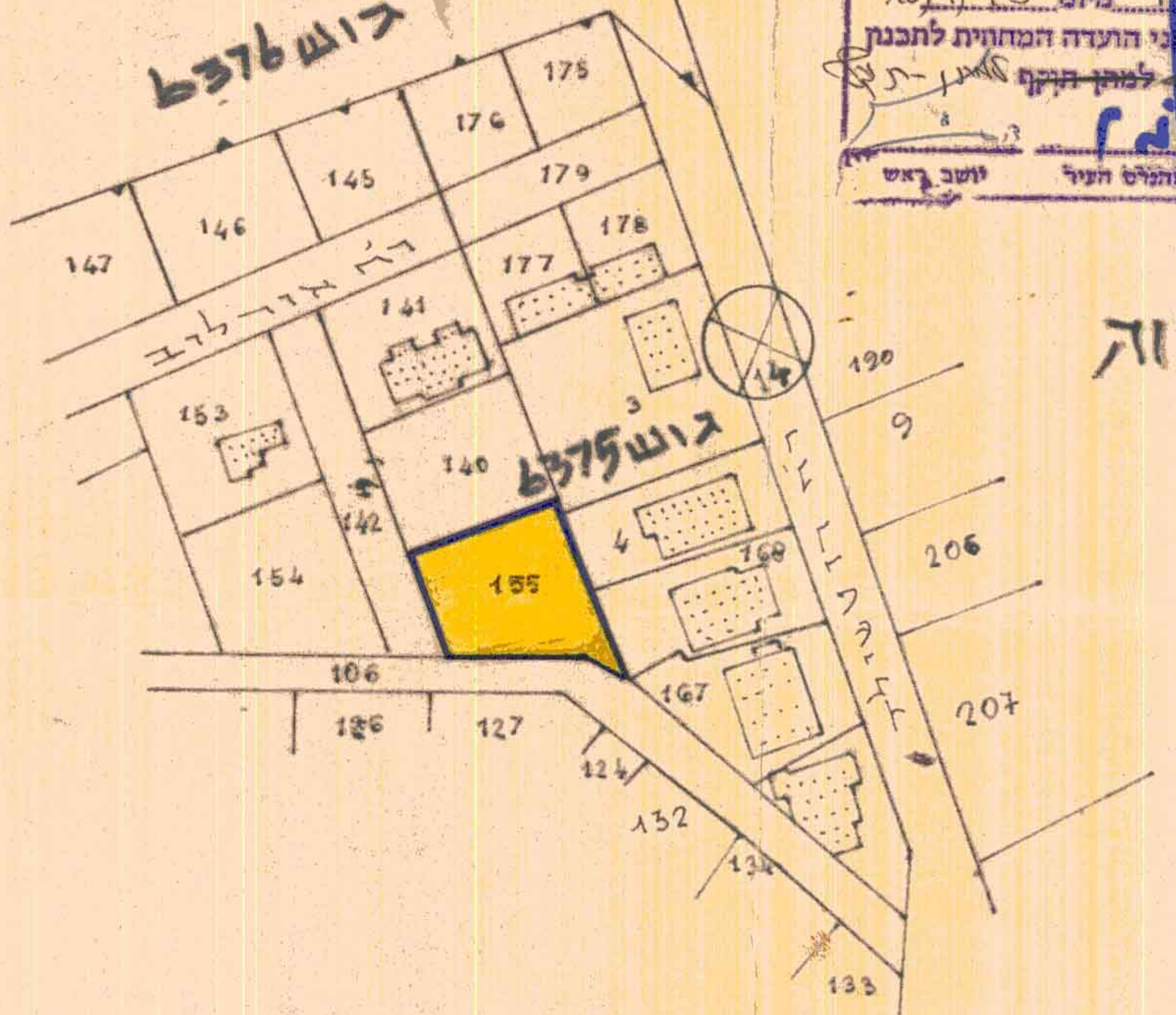
גוש 6376
175
176
145
179
146
147
177
178
141
רח' אורלוב
153
140
142
גוש 6375
3
4
155
154
160
167
14
190
9
206
207
106
126
127
124
132
134
133



הכנה = עירית פתח-תקוה
העיר = פתח-תקוה
גוש וחלקה = גוש 6375
חלקה 155

היוזם = עירית פתח-תקוה
בעל הקרקע = פרטי
שטח התכנית = 0.582 ד

מצב-מוצע
ק.מ. 1:1250

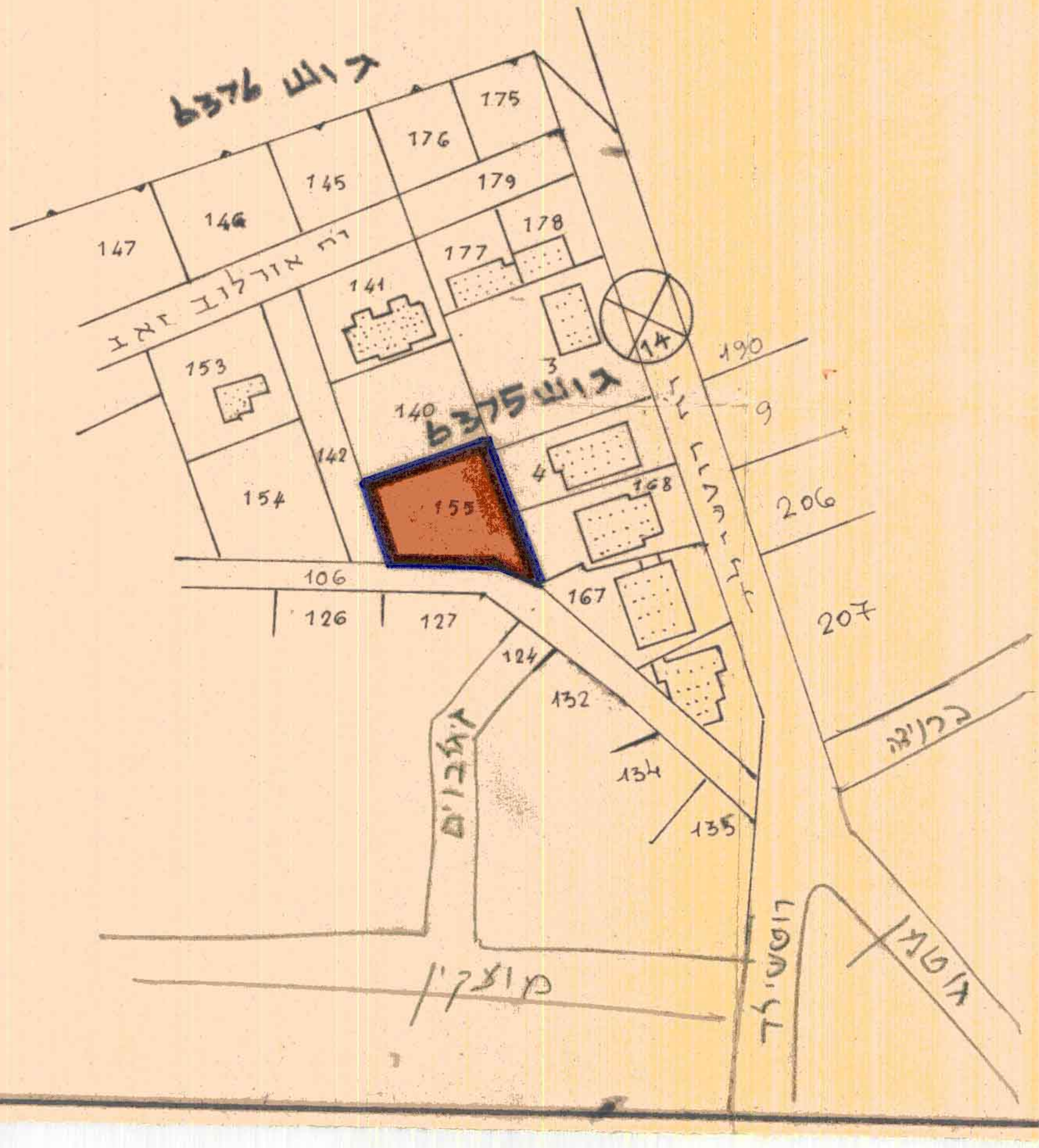
גוש 6376
175
176
145
179
146
147
177
178
141
רח' אורלוב זאב
153
140
142
גוש 6375
3
4
155
154
168
167
14
190
9
206
207
106
126
127
124
132
134
135
מוצקין
רוטשילד

מקרא

- ▬ גבול התכנית
- 🟨 אזור מגורים ג'.
- 🟫 אזור לבנין צבורי