

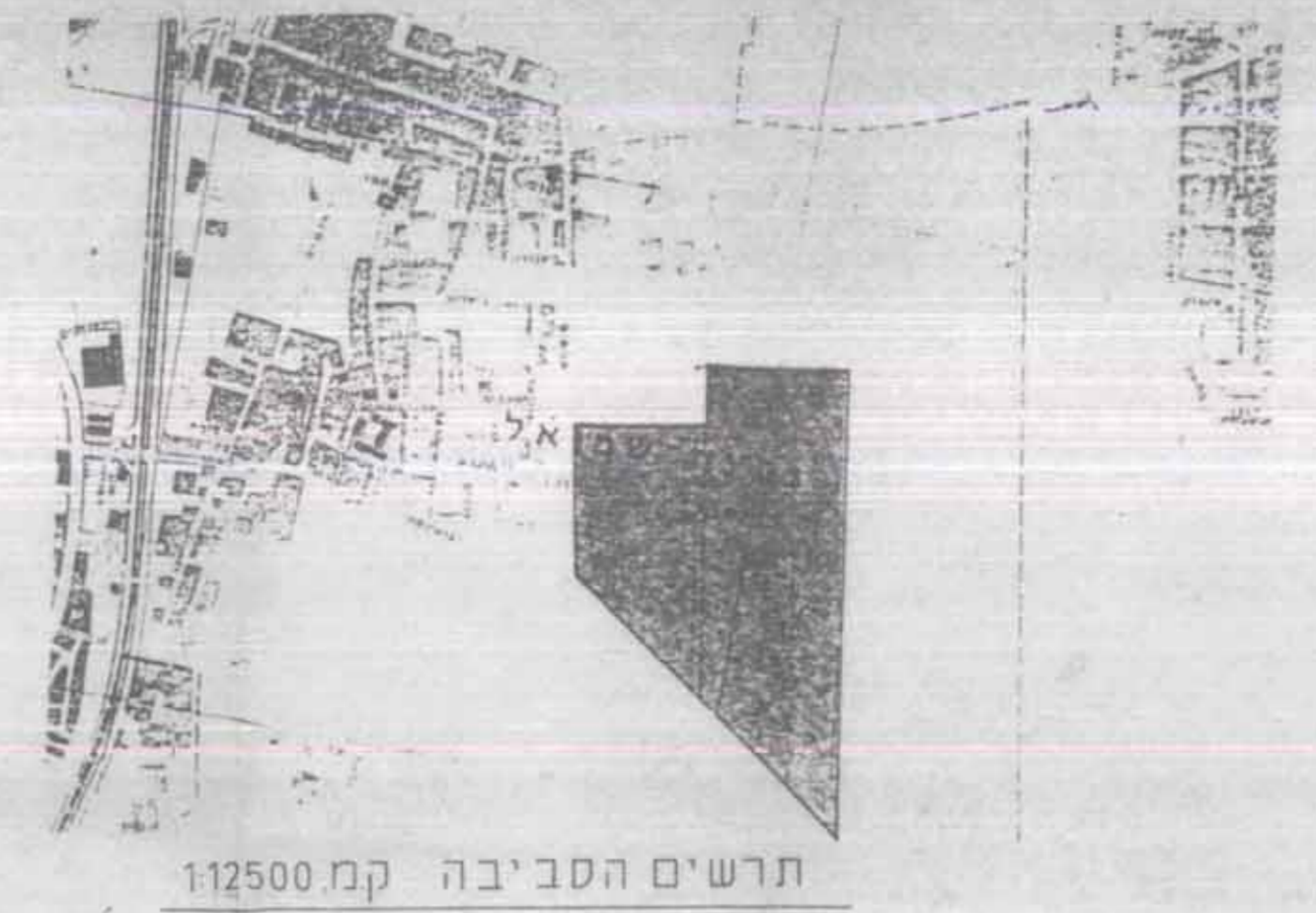
מ.א. מ/מ/תקצוג 3075 ר. 6 ב. 6



מחוז המרכז

מרחב תכנון מקומי המרכז

תכנית מס/ממ/מק/3075/ג' - שינוי לתכנית ממ/במ/3075
 חלוקה חדשה ע"י פרק ג' סימן ז' לחוק
 התכנון והבניה תשכ"ה - 1965



תרשים הסביבה קמ. 112500

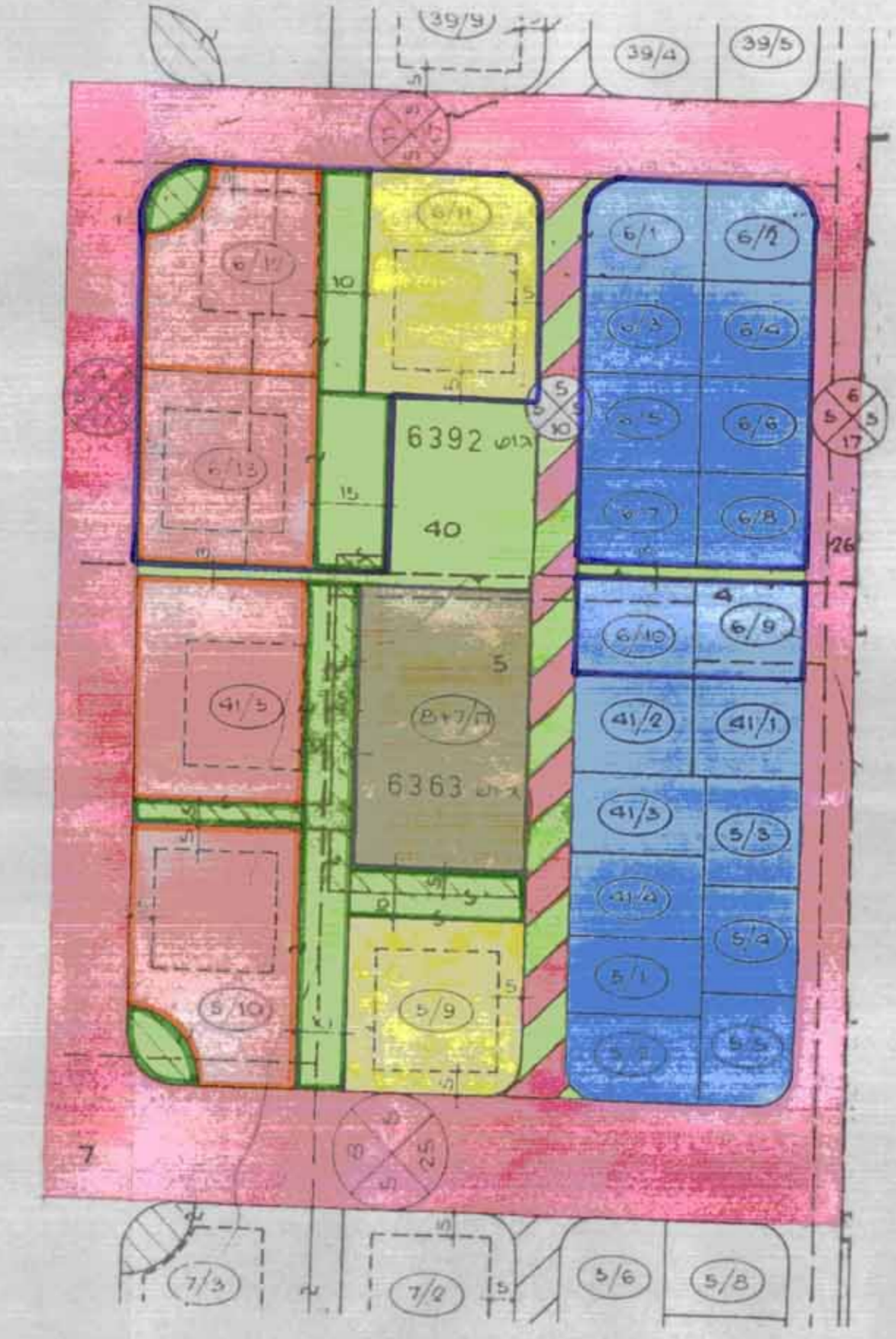
- מחוז : מרכז
- נפה : פתח תקוה
- מועצה מקומית : גבעת שמואל
- גוש : 6363
- חלקות : 5, 4 חלק
- גוש : 6392
- חלקות : 41, 40 חלק
- שטח התכנית : 11.099 ד'
- י רזם התכנית : בעלי הקרקע כמפורט בטבלת ההקצאות
- הבעלים : כמפורט בטבלת ההקצאות
- המתכנן : אדר' ישראל קשטן

מקרא :

- גבול תכנית
- גבול חלקה קיימת
- גבול מגרש חדש
- אזור מגורים ב'
- אזור מגורים ג'
- אזור מגורים מיוחד
- דרך
- דרך משולבת
- ש.צ.פ.
- ש.פ.פ.
- חתימת המתכנן
- חתימת הבעלים



תכנית האזור קמ. 1:2500



מצב קיים קמ. 1:1250

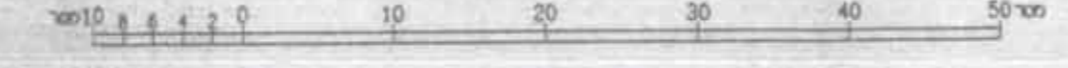


מצב מוצע קמ. 1:500

לוח שטחים מחושב למגרשי מגורים

שטח ב-ד.מ.	מס' מגרש
0.500	[6/1]
0.500	[6/2]
0.500	[6/3]
0.500	[6/4]
0.500	[6/5]
0.500	[6/6]
0.500	[6/7]
0.500	[6/8]
0.500	[6/9]
0.500	[6/10]
1.769	[6/11]
2.141	[6/12]
2.189	[6/13]
11.099	סה"כ

קנה מידה 1:500



א. פנקס רבנו
 תאריך: 08.02.95
 מס' תע"מ: 489
 מודד: מוסטר
 חידושים: מוסטר
 קריית אונו רח' נחמב"ז
 טל': 6356773
 חדרה רח' העל יפה ל'
 טל': 04-331912
 סל' פקס: 03-5348988