

מרחב תכנון מקומי המרכז
תכנית מפורטת מס' ממ/מק/7026
שינוי לתכניות מס' ממ/1170 ו-ממ/7011

מסמך ב'

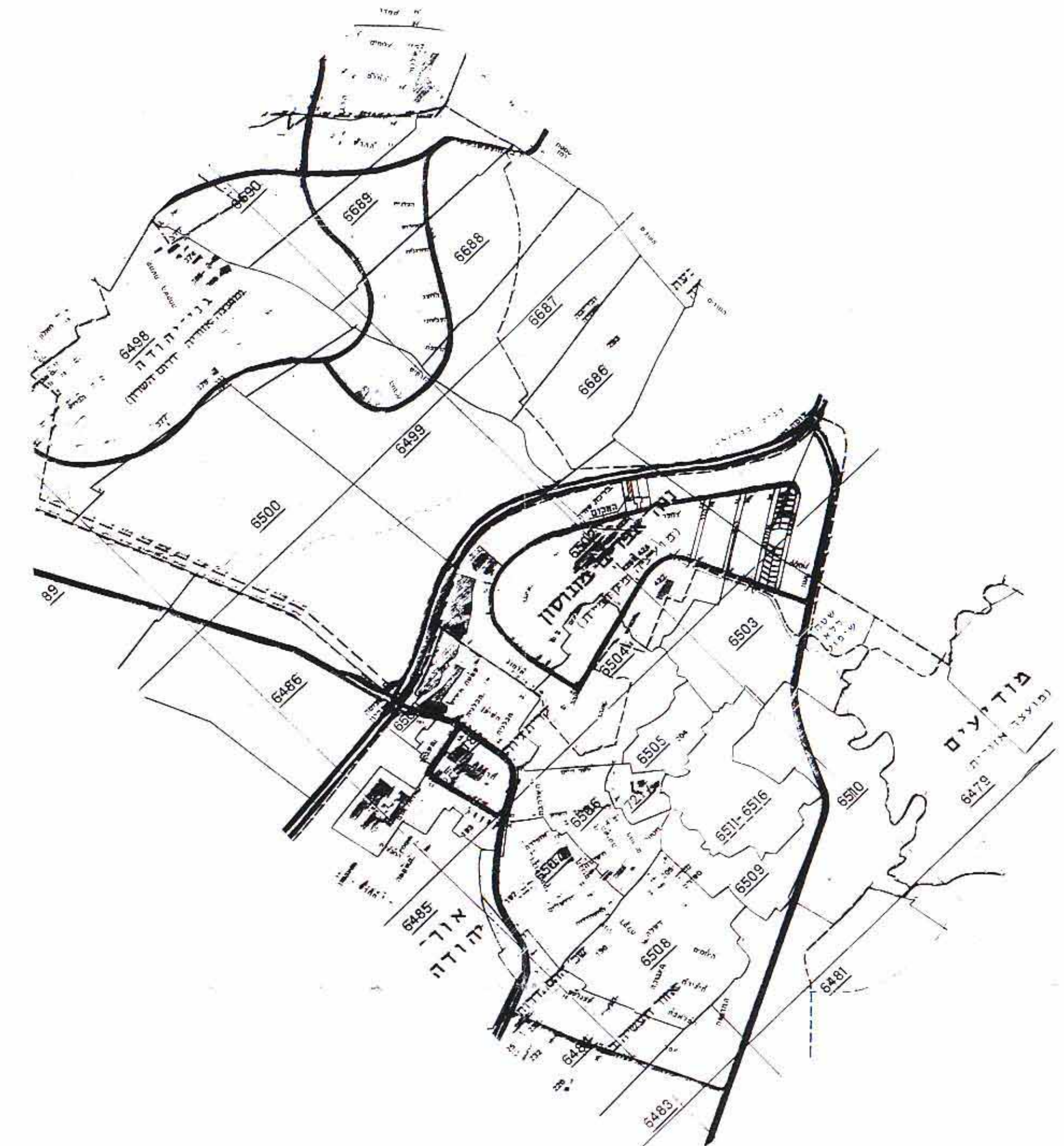
- מחוז : המרכז
- נפה : פתח-תקוה
- מועצה מקומית : נוה-מונטון
- גוש : 6695
- חלקה : 101 (חלק)
- מגרש : 527 (חלק)
- בעל הקרקע : מינהל מקרקעי ישראל
- יזום התכנית : קנדינוף שלמה, רח' רימון 120, נוה-מונטון, טל. 03-5334860
- מחבר התכנית : כהן אליהו, רח' הבינאים 37, רמת גן, טל. 03-6766467
- שטח התכנית : 720 מ"ר
- תאריך : אוקטובר 1996

ועדה מקומית המרכז
הקודמת תכנית מס' 5096
הועדה המקומית החליטה לאשר אותה תכנית
בשינוי מס' 93004 ביום 17.2.97

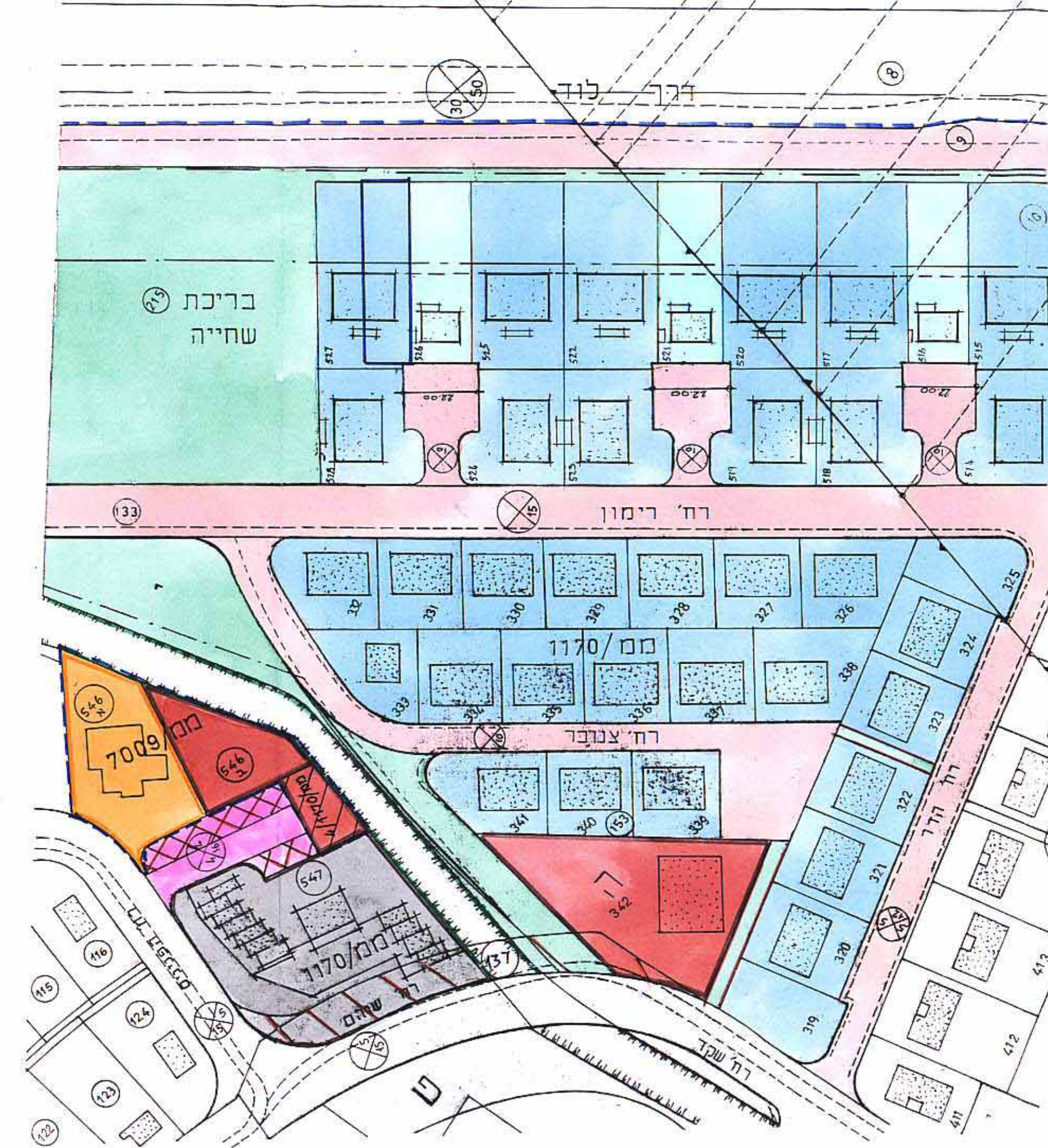
מקרא

- גבול התכנית
- גבול תכנית גובלת
- גבול גוש ומספרד
- מס' חלקה / מגרש
- אזור מגורים ב/ב1
- שטח ציבורי פתוח/שבילים
- דרך קיימת/חניה ציבורית
- שטח לבניני ציבור
- אזור מיוחד/מסחרי

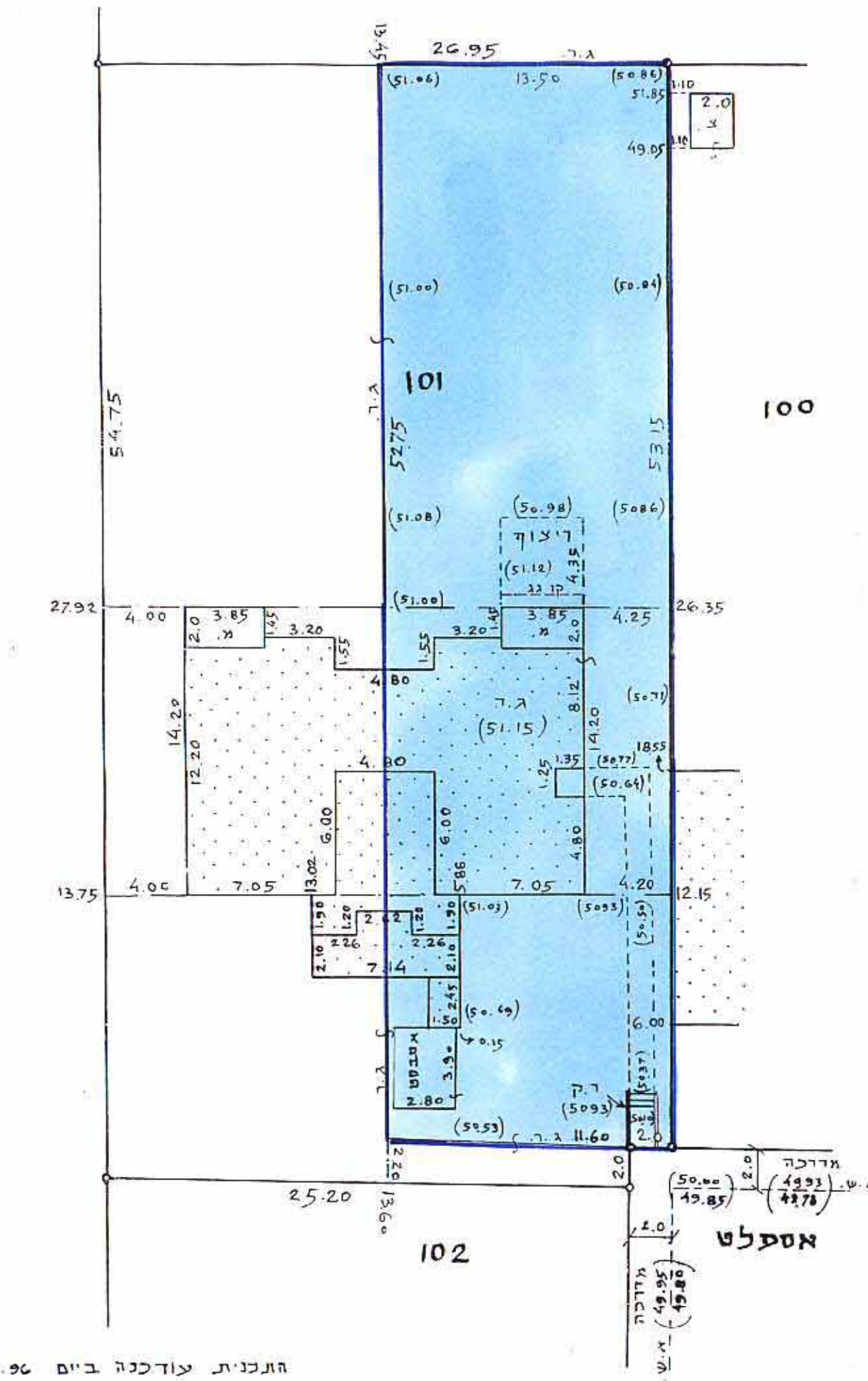
חתימות:
יזום התכנית: קנדינוף
א. כהן קהנס בן
מחבר התכנית: רמזניק הירש
מליון, 2002



תרשים הסביבה 1:12500



מצב קיים ותכניות גובלות 1:12500



תכנית מוצעת 1:250

התכנית עודכנה ביום 19.8.96
רמת-אפעל 19.9.95
אודד מוסק
לא לצרכי רישום

רמת-אפעל 5.7.1995
אודד מוסק

ש. רוננוב, מודד מסמך מס רישון 308
שרד הארונים 53 רמת-אפעל
טל. 03-6356127

הערות:
1. המספרים הכתובים בסוגריים - הם גבהים.
2. הגבהים באפס ה-0 הם יחסיים.