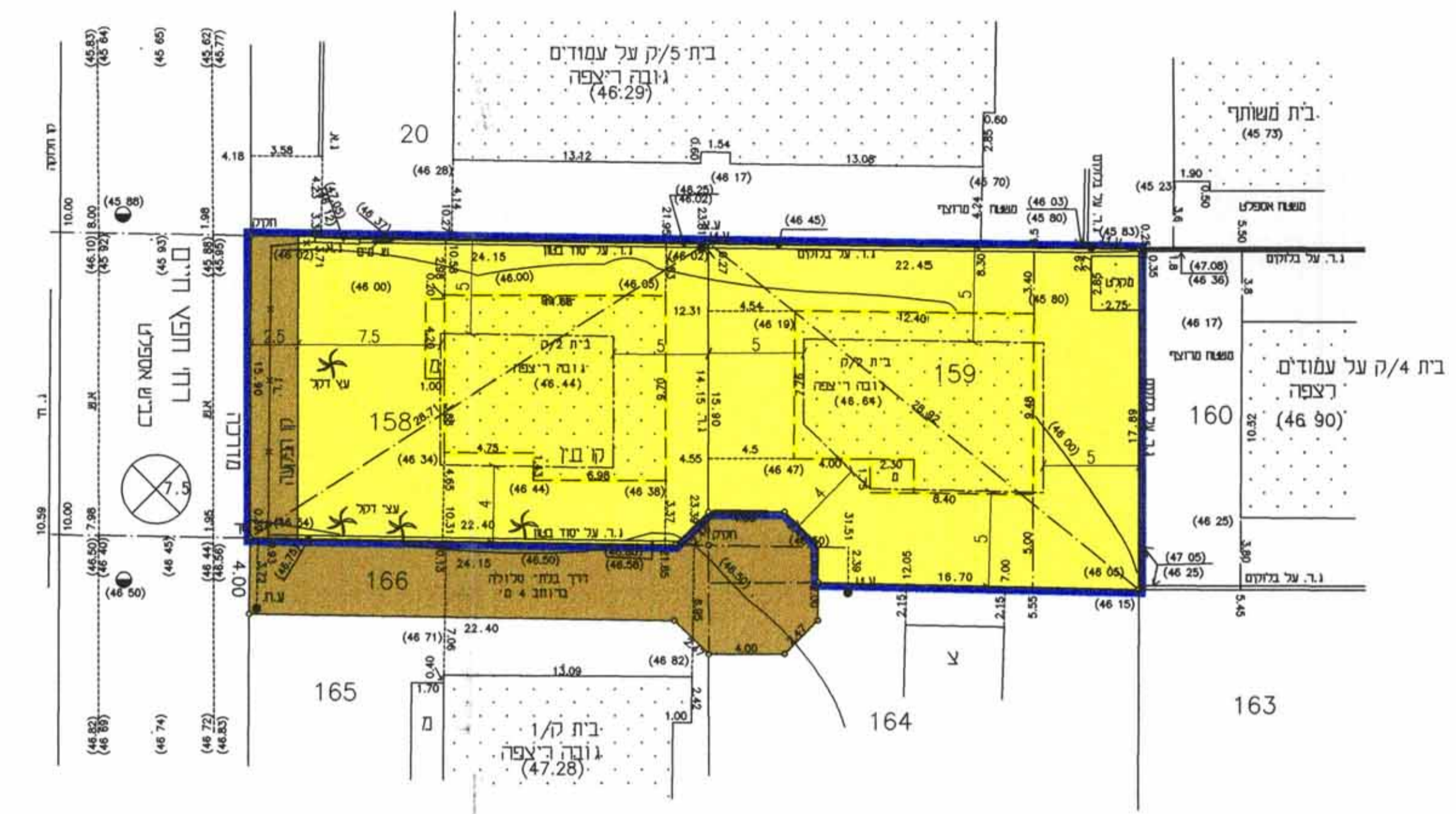




מחוז המרכז
 מרחב תכנון מקומי פתח-תקווה
 תכנית שינוי מתאר מס' פת/מק/53/1212
 שינוי לתכנית מתאר מס' פת/2000
 ולתכנית מס' פת/23/1212 ב'



לא לצורכי רישום
 תאריך: 352 מס' רשיון: 9340068 טל':

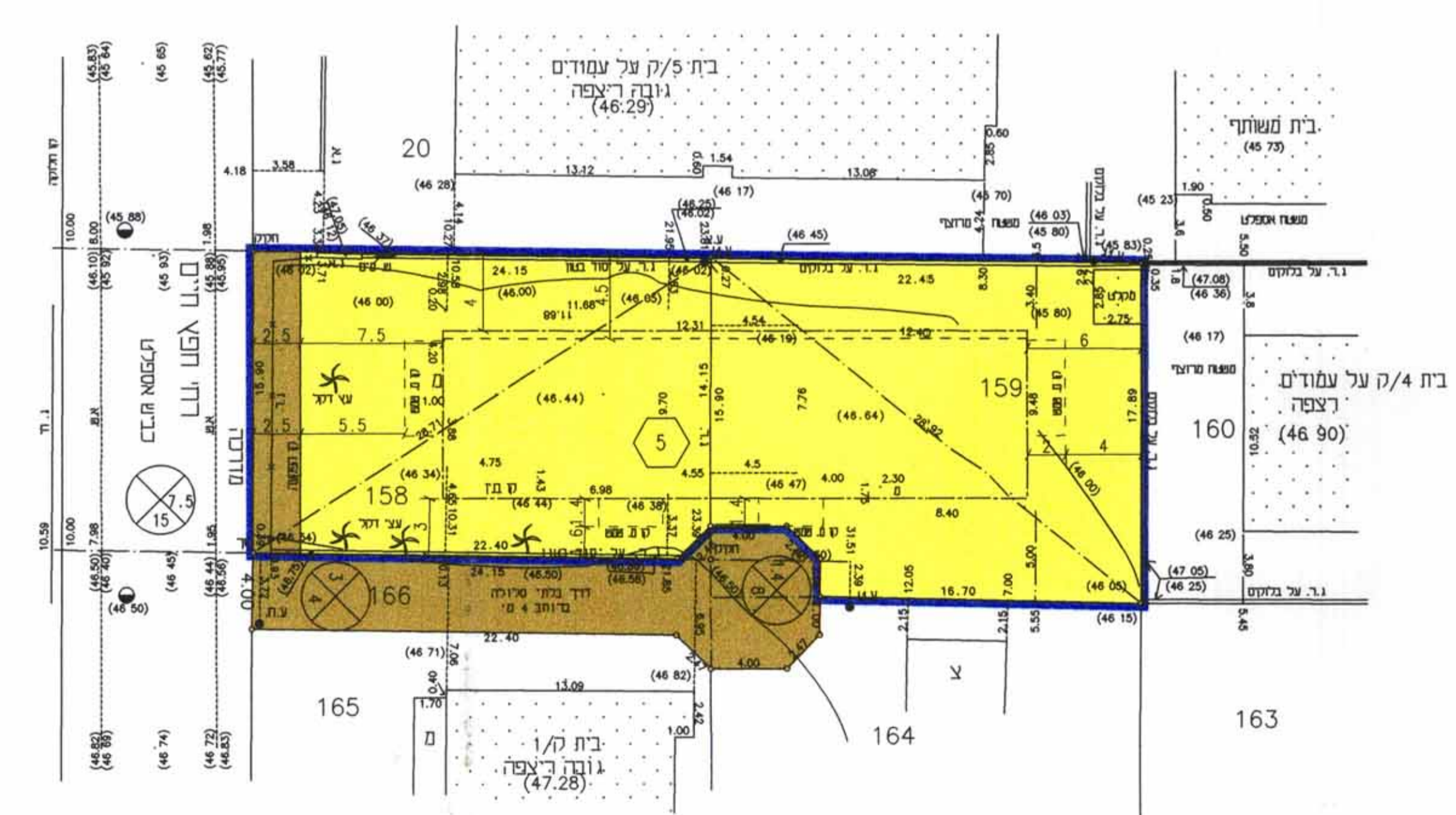
מצב קיים
 ק.ת. 1 / 250

ג באי דוד מודד מוסמך בחנה 3 פית

- עיר: פתח-תקווה
- גוש: 6397
- חלקות: 159, 158
- שטח התכנית: 0.766 ד'
- יוזם התכנית: רובננקו שמואל בע"מ (ח"ם עוזר 31 פ"ת)
- בעלי הקרקע: ויינשטיין אבלין ת.ז. 07153401/0 ויינשטיין ברנד ת.ז. 07095291/6
- נחום עובדיה ת.ז. 4/712431
- נחום מרים ת.ז. 4/929732
- עורך התכנית: ז. גולדוטר (בן-צבי 10, פ"ת)

עובלת שטחים (מ"ר)

מס. חלקה	שטח בדואר	מצב קיים, מצב מוצע	אזור מגורים	דרך קיימת
158	383	343	1	40
159	383	383	-	-



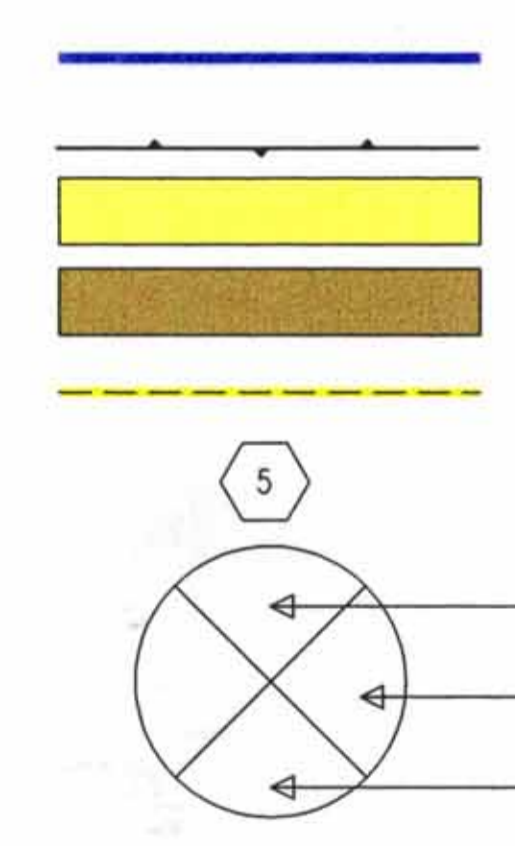
לא לצורכי רישום
 תאריך: 352 מס' רשיון: 9340068 טל':

מצב מוצע
 ק.ת. 1 / 250

ג באי דוד מודד מוסמך בחנה 3 פית



תרשים סביבה
 ק.ת. 1 / 1250



מקרא:
 גבול התכנית
 גבול הגוש
 אזור מגורים ג'
 דרך קיימת
 בנין להריסה
 מספר קומות
 מספר הדרך
 קו בנין
 רוחב הדרך

4.01.97 F./GOLD/RUBANEN/HAZE1/HA1-TAB1
 שמואל רובננקו יושב ראש
 בנין והשקעה פרט
 עורך התכנית: עוזר
 לפי יסודות תכנון
 בלתי חוזר מס' 29/096
 משה ז. גולדוטר
 משרד רישון ערים 37516