פח
ה

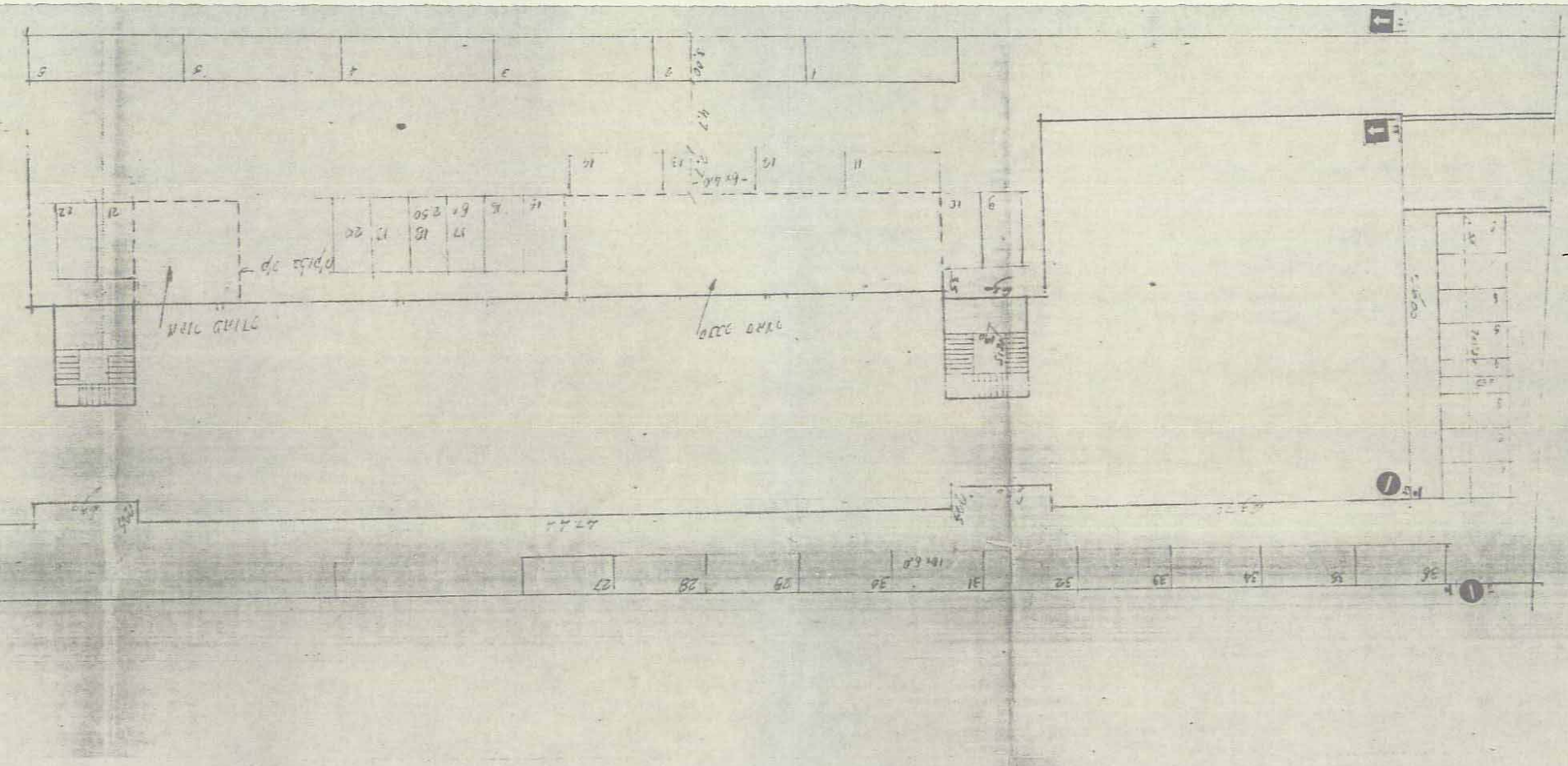
רחוב שנקר
1
2
3
4
5
6
11
12
13
14
15
16
17
18
19
20
21
22
27
28
29
30
31
32
33
34
35
36

מצב קי
מגרשים המגדש
קנ״מ 1:250

מס.	תאריך	תאור	שרטט	אשר

שינויים

על הקבלן לבדוק את המידות ולהודיע למתכנן על כל אי התאמה בתכניות

מרדכי גוסמן מהנדס אזרחי
רח׳ הגליל 46, רעננה טל. 052-32871

שם העבודה:
פת - בנין ברח׳ שנקר (גוש 6919 חלקה 220)
נספח לתכנית מפורטת

שם התכנית:
קומת חניה

הוכן עבור	ג. מס	בקר
תאריך: 30.11.90	קנה מידה	מס תכנית 233/01

נס
תי

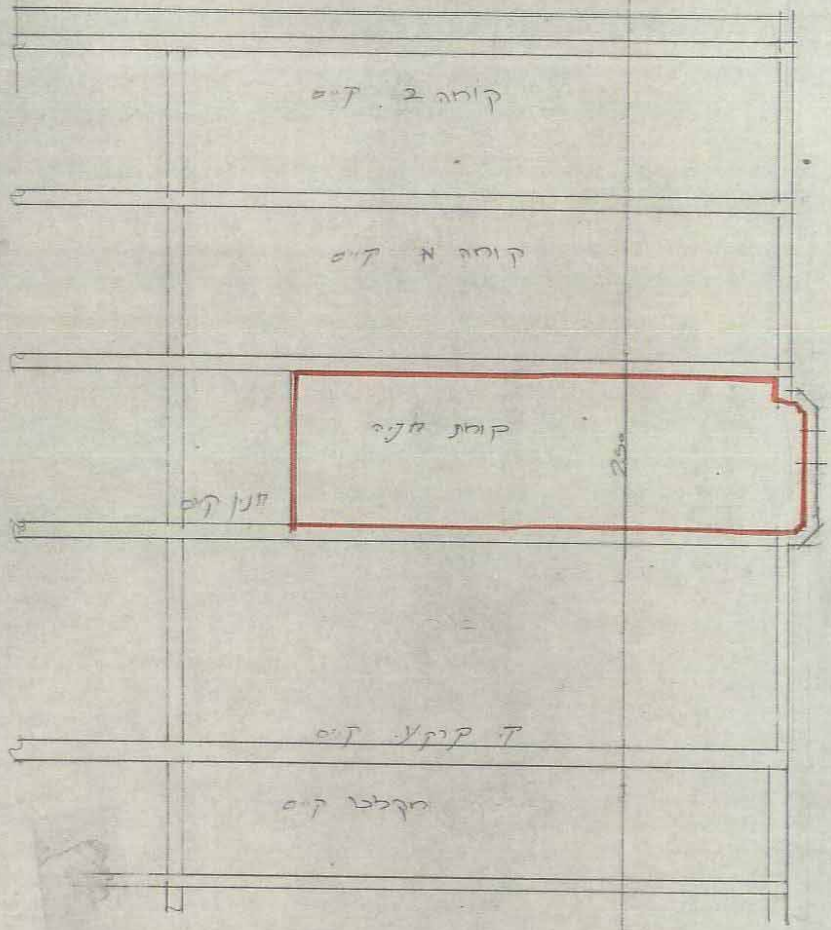
קומה ב' קיים
קומה א' קיים
קומת חניה
חנות קיים
ק' קרקע קיים
מקלט קיים

חתך א'-א' 1:100

מפה טופוגרפית

קנה מידה 1:500

מצב מוצע.

מספר סידורי 1434

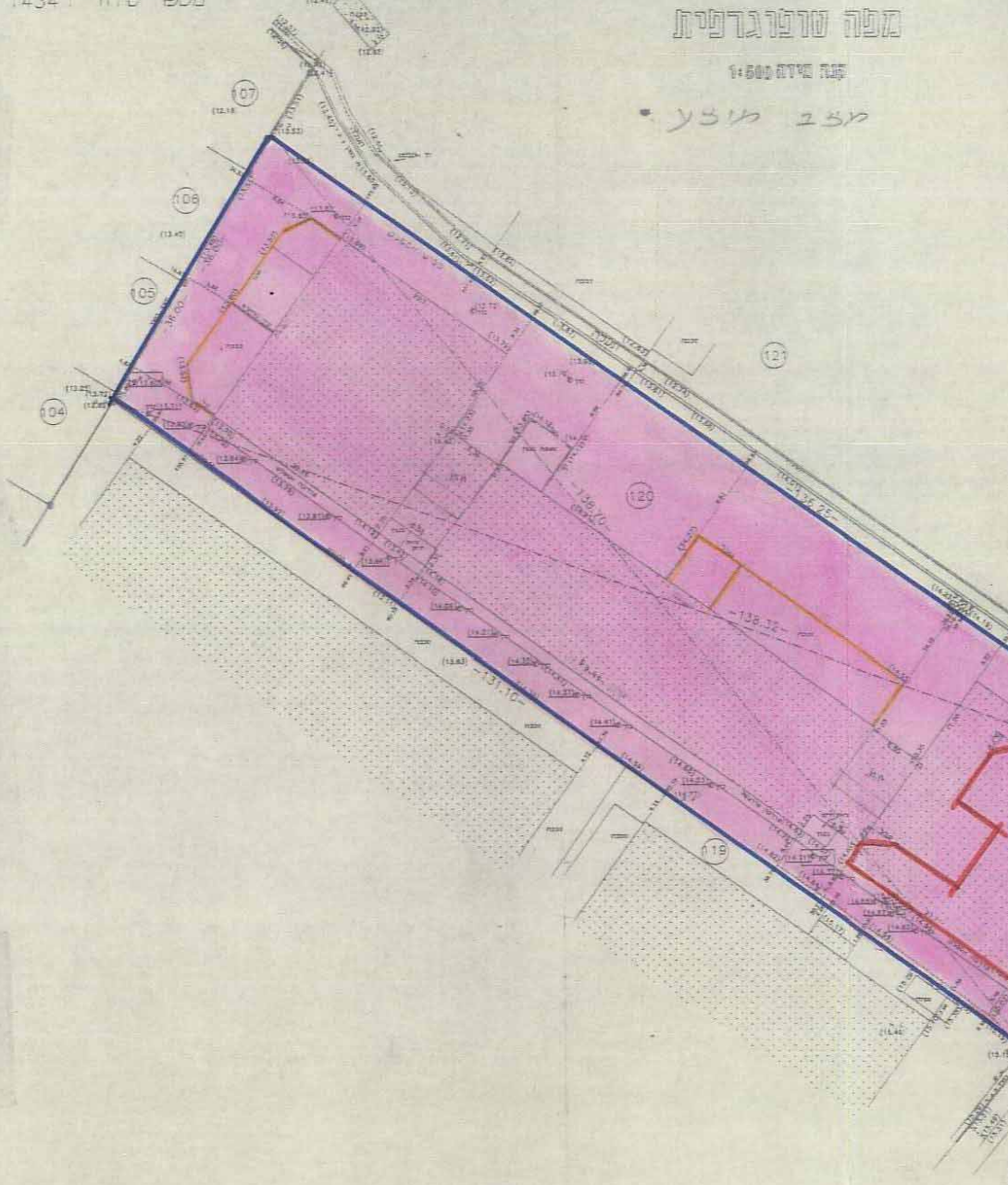
107
106
105
104
121
120
119
138.32
131.10
136.70

הערות
1. הגבהים קשורים לנ.ק 15 של עיריית פ"ת שגובהו 17.126 מ'
2. הגבהים הרשומים בסוגריים

לא לצרכי רישום. תאריך 21.03.95 מודד מוסמך

רן-ציון מלכיאל מודד מוסמך רח' אוסישקין 4 פ"ת טל 9307291 03-9342136

פתח תקוה

גוש: 6194
חלקה: 120
מוכן בשביל: חברת חגור
השטח: 4.865 ד' מ

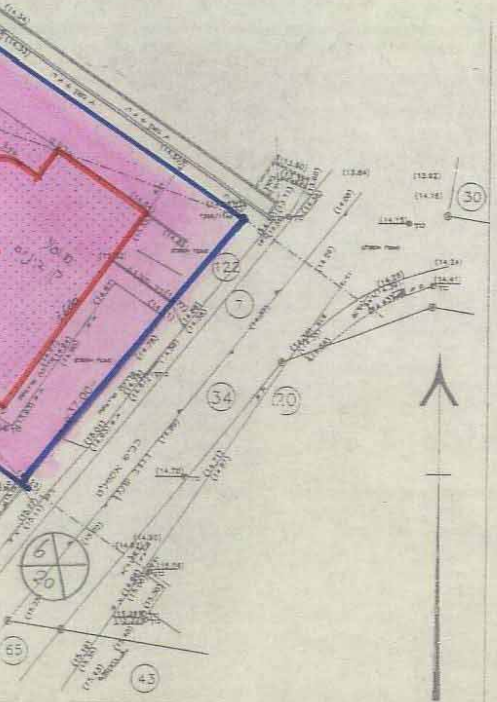
122
7
34
20
65
43
30
17.00

מספר סידורי: 1434

מפה טופוגרפית

קנה מידה 1:500

מצב קיים

פתח תקוה

גוש: 6194
חלקה: 120
מוכן בשביל: חברת חגור
השטח: 4.865 ד' מ

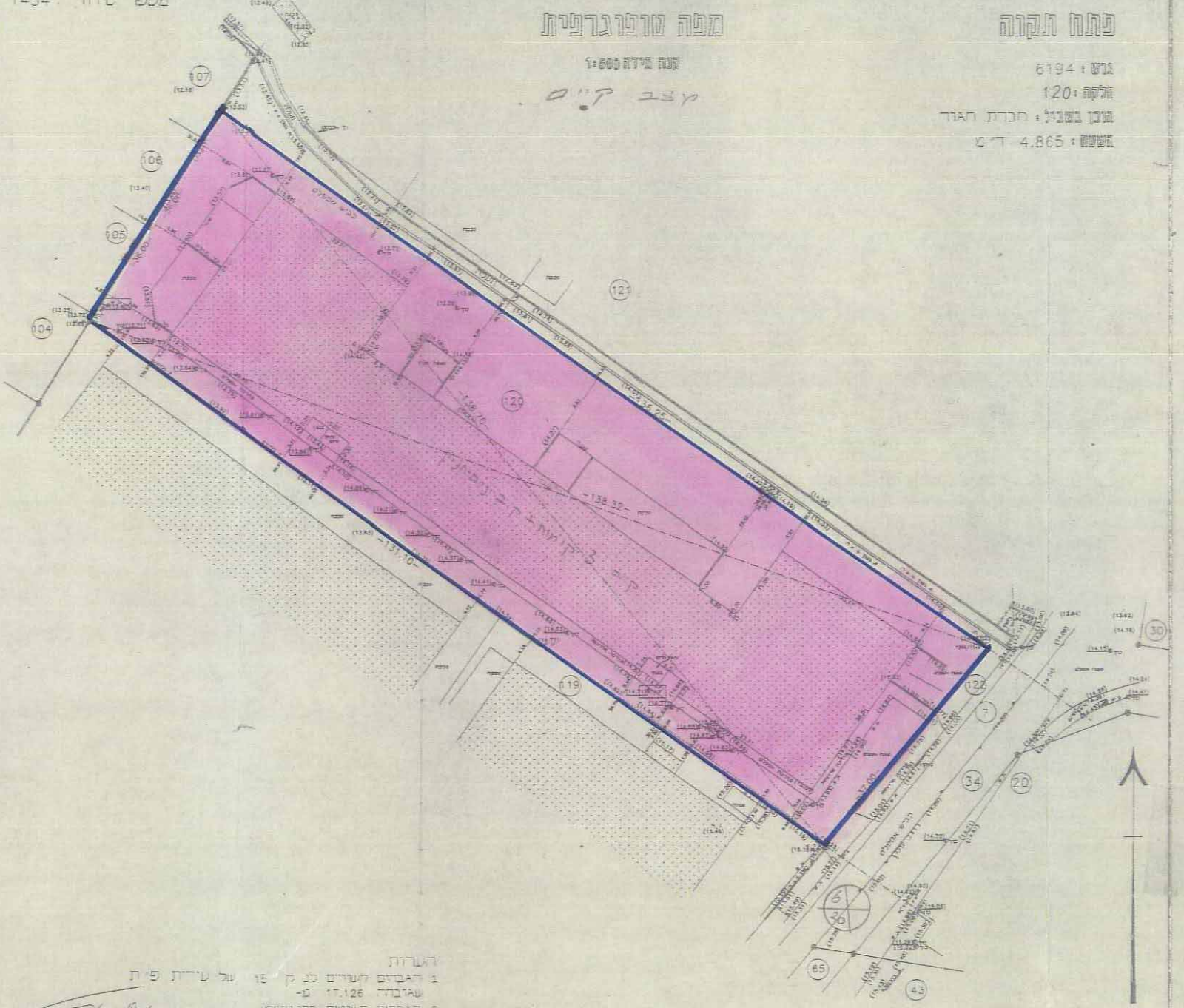
107
106
105
104
121
120
119
122
30
7
34
20
65
43
138.70
138.32
131.10
36.25
37.00

הערות
1 הגבהים קשורים לנ.ק. 15 של עיריית פ"ת
שגובהה 17.126 מ-
2 הגבהים רשומים בסוגריים

מודד מוסמך
תאריך 21.03.9
לא לצרכי רישום

חן-ציון מלכיאל מודד מוסמך רח' ב' איסטקין ית טל 9307291 03-9342136

4009883

תיק בנין 1997

מרחב תכנון מקומי - פתח תקוה

תוכנית מספר פת/ מק/1241/ 40 / א
שינוי תוכנית מתאר פת/2000,
פת/1241/א, פת/2000/ 10

תיק בנין 1997

מחוז: המרכז

נפה: פתח תקוה

עיר: פתח תקוה

גוש: 6194

חלקה: 120

בעלי הקרקע: ע״י בא כח חגור עו״ד פורי רחמים.
רח׳ גרוזנברג 14 תל אביב. טל׳: 5100008 (03)

יוזם התוכנית: חגור תעשיות בע״מ, (ע״י עו״ד פורי) טל׳ 9248990 (03)

עורך התוכנית: ז. שני מהנדסים ואדריכלים רח׳ העליה השניה 2 פ״ת טל: 9347456.

שטח התוכנית: 4.865 דונם.

מקרא:

גבולות התוכנית:	━
תוספת מוצעת:	━
אזור תעשיה	▭
שטח שיקום למלאכה נקיה	▨
אזור תכנון מיוחד	▭
דרך קיימת	▭
הרחבת דרך	▭
הריסה	- - -

ועדה מקומית פתח-תקוה
אישור תכנית מס׳ פת/מק/1241/40/א
הועדה המקומית החליטה לאשר את התכנית
בישיבה מס׳ [illegible] ביום [illegible]
יו״ר הועדה | מהנדס העיר | מנהל אגף תכנון עיר | מנהלת [illegible] התכנון

[illegible] לחוק

ב״ה

תתימות:

יוזם התוכנית: חגור תעשיות בע״מ

עורך התוכנית:

איננ׳ ז. שני
מהנדס בנין
רח׳ העליה השניה 2 פ״ת
טל.פקס. 9347456

ב״כ בעלי הזכויות בנכס (חגור): רחמים פורי
עורך דין

תאריך: 11.5.1995
25.2.1997

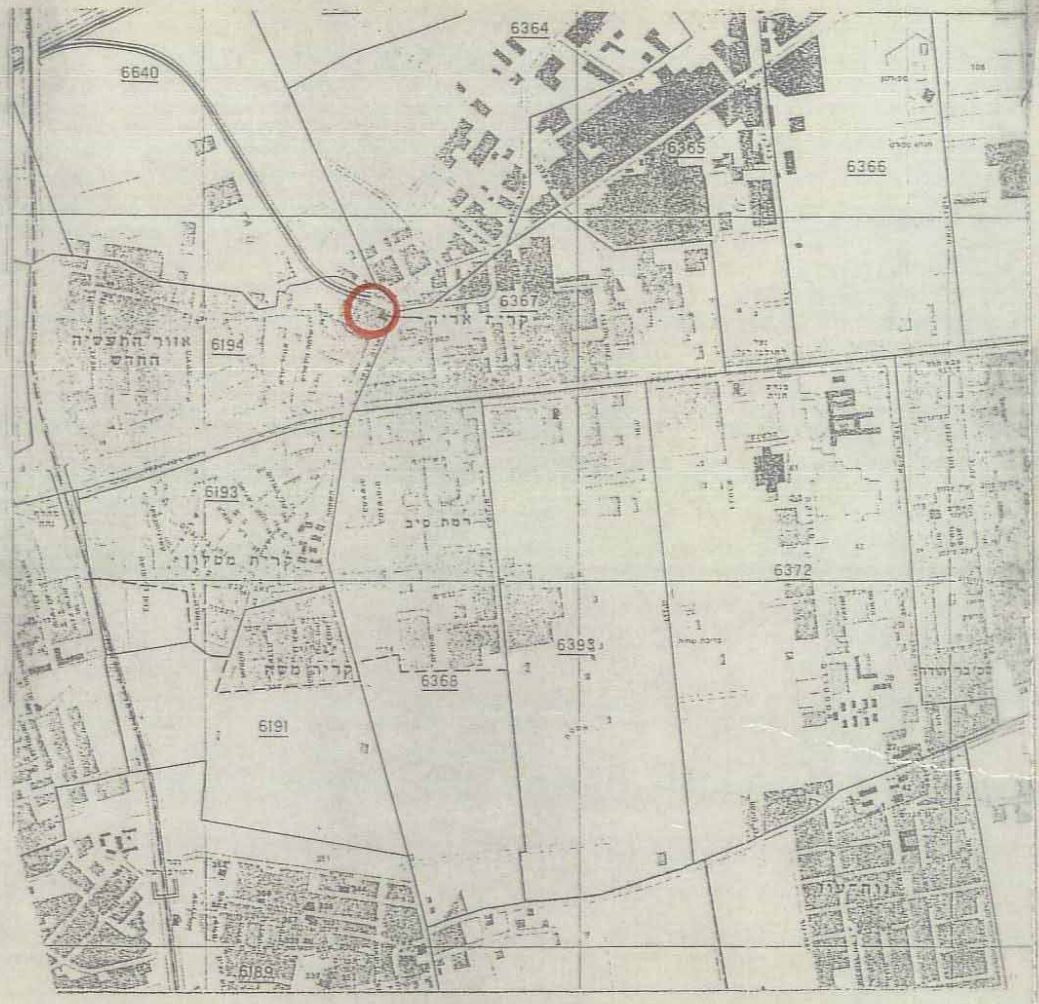
6640
6364
6365
6366
6367
6194
אזור התעשיה החדש
קרית אריה
6193
רמת סיב
קרית מטלון
6372
6393
6368
קרית משה
6191
6189

תרשים סביבה כללי
1:12,500

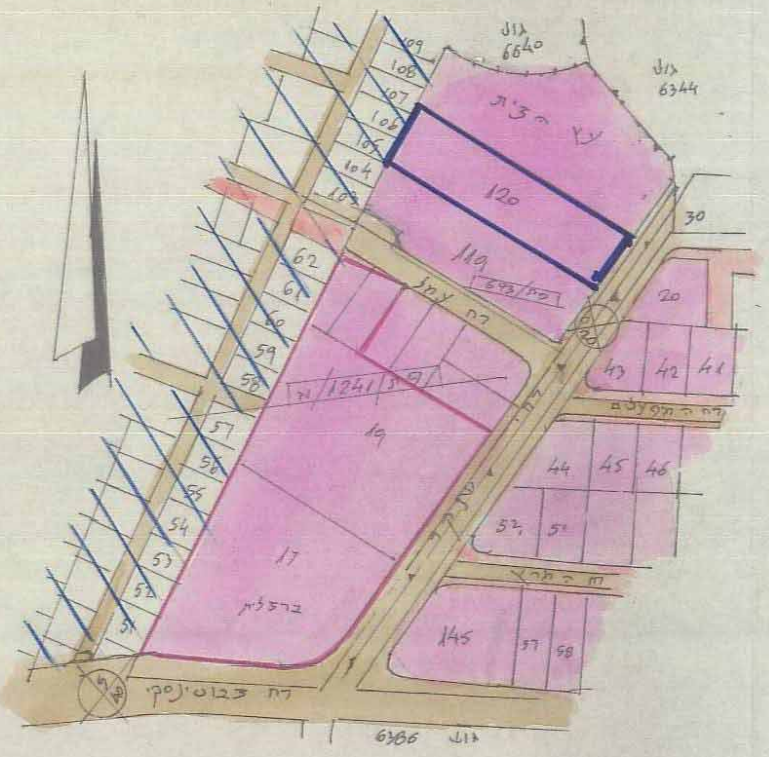
גוש 6640
גוש 6344
109
108
107
106
105
104
103
120
119
62
61
60
59
58
57
56
55
54
53
52
51
30
20
43
42
41
44
45
46
17
19
145
ברזלית
רח׳ עמל
רח׳ המלאכה
רח׳ הארץ
רח׳ ז׳בוטינסקי
פת/1241/א
פת/643/ב
גוש 6386

תרשים סביבה 1:2500