

ועדה מקומית ה.א.הכ.
 חקירת תכנית מס' 5088 / מ.מ. / מ.מ.
 הועדה המקומית החליטה לאשר את התכנית
 בשיעור מס' 9708
 ביום 21.5.97
 (חותמת)

מרחב תכנון מקומי המרכז
 תכנית מפורזת מס' מ.מ. / מ.מ. 5088
 שיעור לתכנית מפורזת מס' מ.מ. / מ.מ. 5024

התכנית תלוכה ללא הסכמת התכנים לפי פרק ג' סימן ו'
 לחוק התכנון והבניה
 מסמך ב'







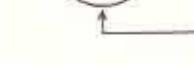



משרד המבחן
 תשנ"ח - 1998
 - 3-5-1998
 נתקבל

מחוז : פתח תקוה
 עיר : פתח תקוה - 6720
 מועצה מקומית : גני - 298
 גוש : 6720
 חלקה : 298
 רישום : כהן שמעון, רח' בורחוב 9-4
 נאמח - יפ' תרית
 פל : 04 - 9510470

בעל הקרקע : מינהל מקרקעי ישראל
 מחבר התכנית : בן נפתלי אלי, רח' פילה 20 הר"ע
 פל : 03 - 9388116

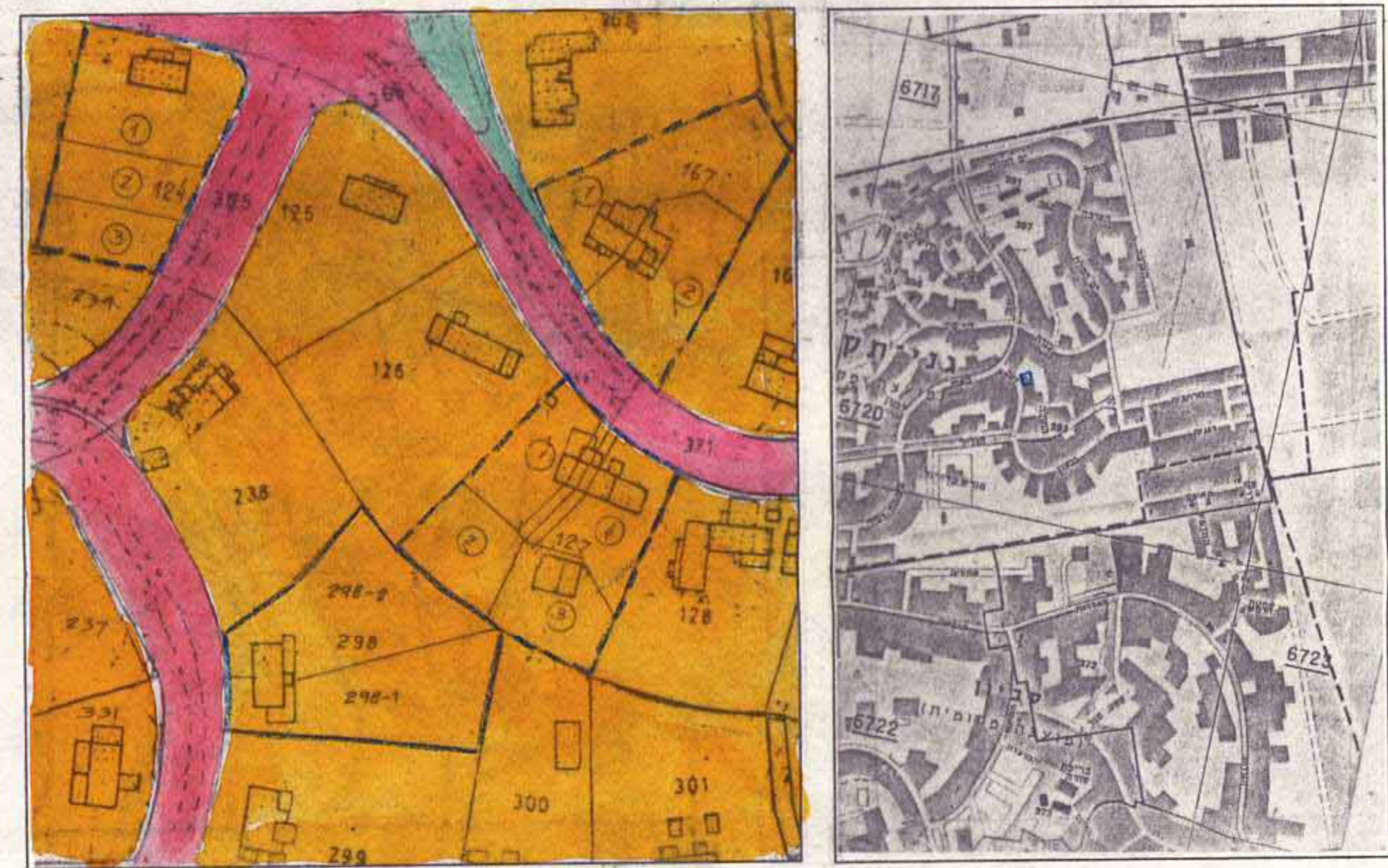

בן נפתלי אלי
 ת.ד. 6720 בנין
 ט.ד. 063216
 03-938475.5

1927 : שטח התכנית
 מקרא :

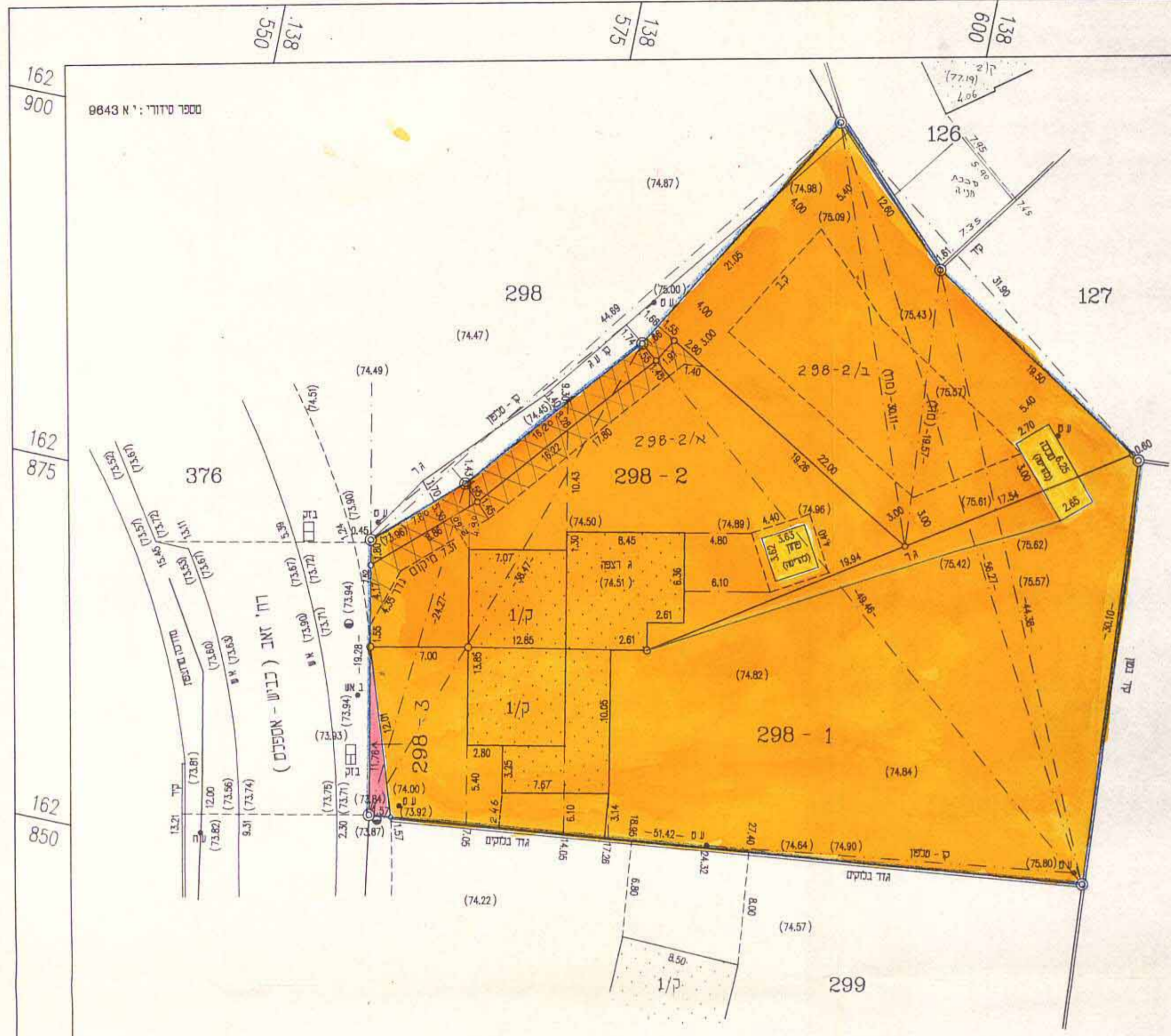
-  גבול התכנית
-  גבול תוכנית גובלות
-  אזור מגורים א'
-  בנין קיים
-  דרך חדשה
-  מספר הדרך
-  קו בנין
-  רוחב הדרך
-  אזור זכות מעבר
-  מבנים להריסה

לוח שטחים

השטח	חיס' חגדש	האזור
0.959	298-1	מגורים א'
0.459	298-2/א	
0.500	298-2/ב	דרך קיימת
0.009	298-3	
1.927	שטח התכנית	



תרשים הסביבה 1:12,500 ק"מ מצב קיים לפי מ.מ. / מ.מ. 5024 1:1250 ק"מ



מצב חדש ק"מ 1:250

- הערות :
- הגבול קשורים לספת הכבישים.
 - הגבול רשומים בסוגריים.
 - הצעת החלוקה הפנימית שנוגה הסכמת הבעלים ואישור הרשיות.
 - רשת הקאנדרניסות מבוססת גרפית על ת.ב.ע. מס' 5024 על גני - תקנה.

אני הודם הנני מודד מוסמך רשיון מספר 565 מצהיר כי התשרים היוו תואם התכנית (התכנית) וכי אין בו ספית עפ' פקודת המודדים וכי הוא עונה על דרישת סעיף 14 לחוק התכנון והבניה תשנ"ה - 1965.

לא לצרכי רישום
 פתח-תקוה 2696
 מודד - מוסמך מס' 565
 יהודם אהרונה רח' ריינס 57 פ"ת טל: 03-9307552