מחוז המרכז
מרחב תכנון מקומי רחובות
תוכנית שינוי מתאר מס רח/800/ב/1/12
שינוי לתכנית רח/800/ב

מחוז	המרכז
נפה	רחובות
עיר	רחובות
גוש	3704
חלקות	321
שטח התוכנית	2013.00
בעל הקרקע	אורמן ושות'
יוזם התוכנית	הועדה המקומית לתכנון ובניה רחובות
עורך התוכנית	הועדה המקומית לתכנון ובניה רחובות
קנ"מ	1:250

מקרא

- גבול התכנית
- מצב מוצע מגורים ג
- חניית צבוריות
- מצב מוצע מגורים מיוחד
- הפקעה
- ביטול חניית צבוריות וחלק ממגורים ג קיים.

תחימת עורך התכנית
תחימת היוזם
תאריך 28.11.97

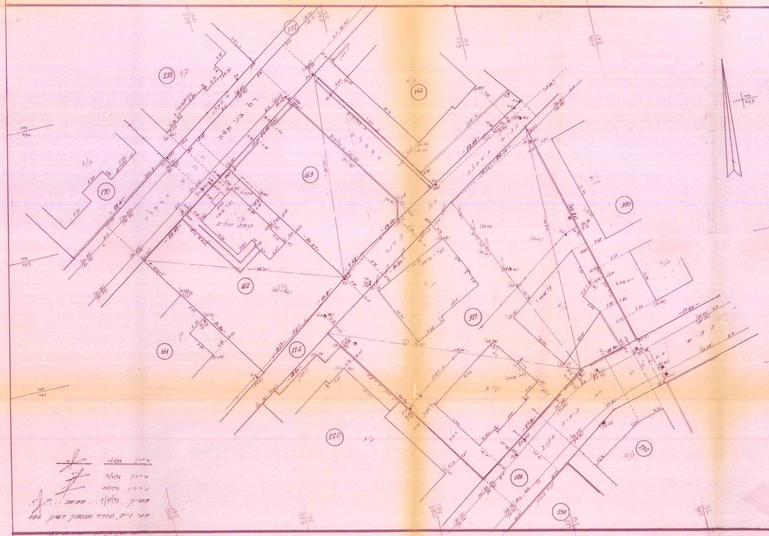

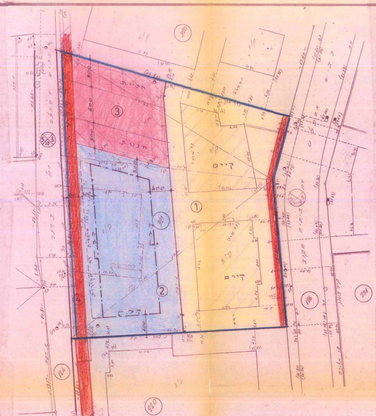

תרשים מגרש מצב מוצע
1 : 250

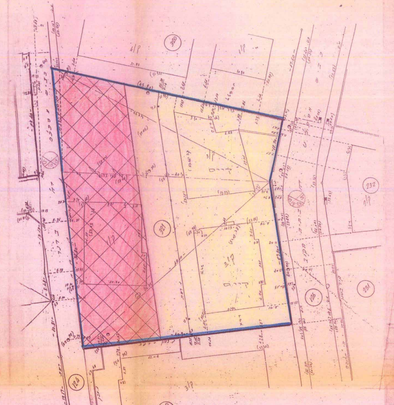

תרשים מגרש מצב קיים
1:250

תרשים סביבה 1:2500

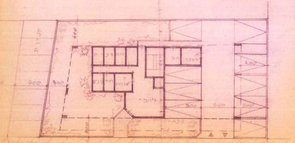

ק. קרקע 1:200

טבלת שטחים מצב קיים

מס חלקה	שטח
ת.צבוריות	740
מגורים ג	1273
סה"כ	2013

טבלת שטחים מצב מוצע

מס מגרש	שטח	יעוד
1	965.5	מגורים
2	590	מגורים
3	287	חניית
4	130	הרחבת דרך
5	48.5	הרחבת דרך
סה"כ	2013	

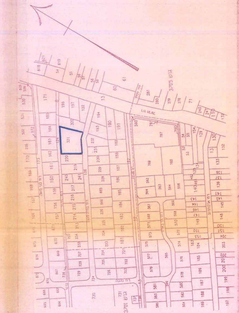

תרשים אזורי 1:2500